

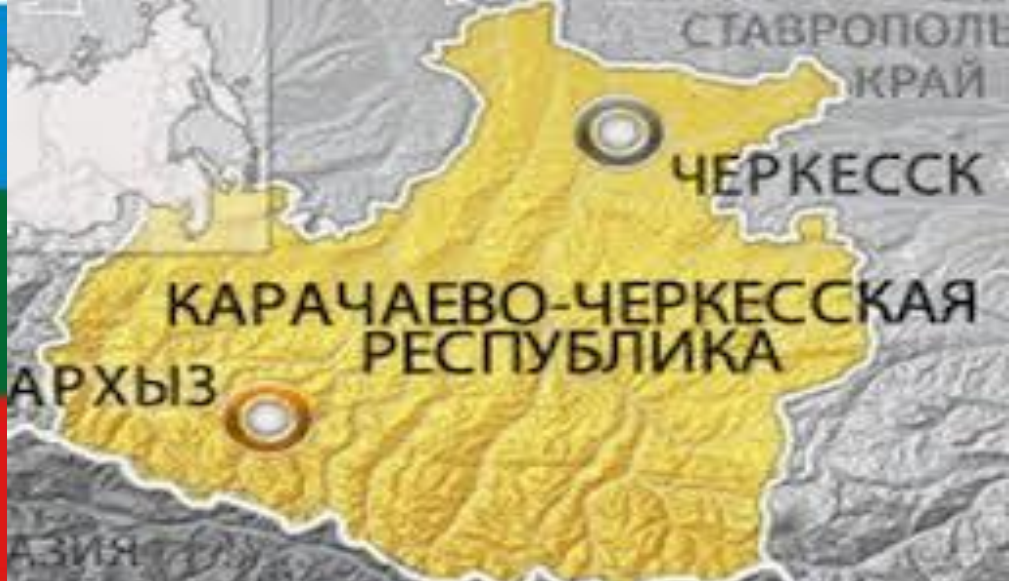
«МОЙ КРАЙ, МОЯ ИСТОРИЯ»

ИССЛЕДОВАТЕЛЬСКАЯ РАБОТА

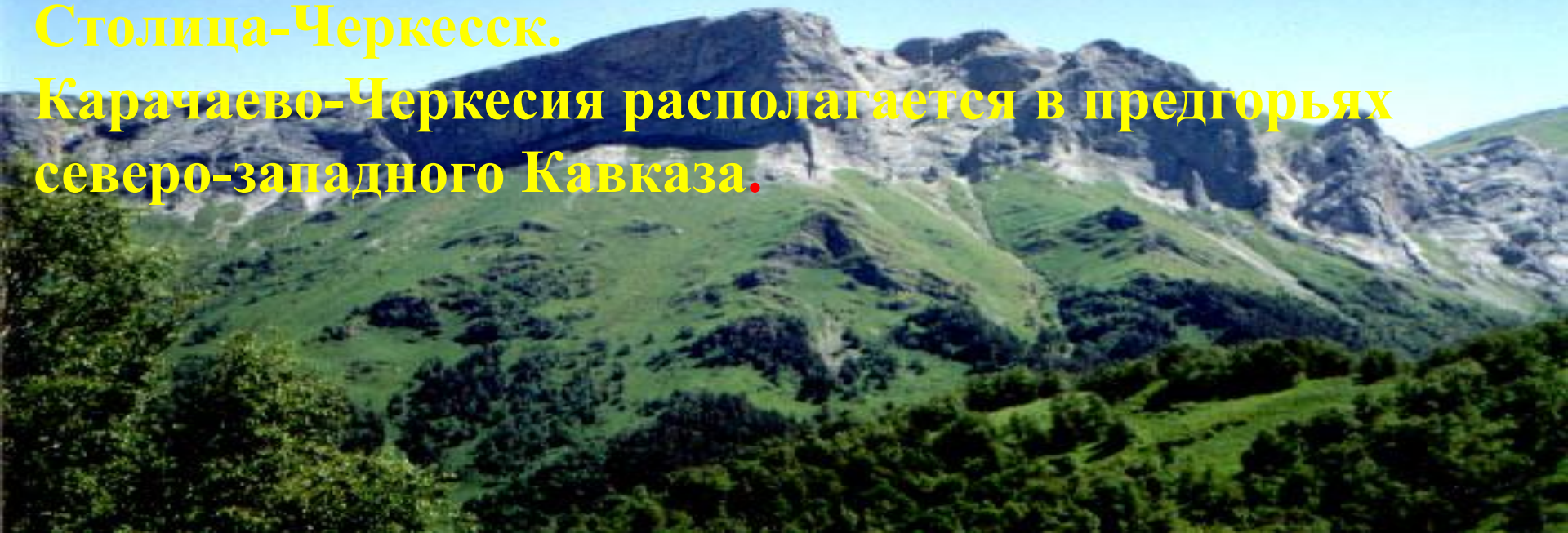
Карачаево-Черкесская
Республика
Батчаев Ислам
ученик 4 класса
МКОУ СОШ №3
Научный руководитель:
Лепшокова Земфира
Халисовна

Тема моей работы «Мой край, моя история» .

Главная цель моей работы – сформировать представление об уникальности географического положения Карачаево-Черкесской республики, его природных условий. Сохранить историческую память о вкладе наших земляков в развитие нашей республики.



Географическое положение Карачаево-Черкесии
Карачаево-Черкесия образована 12 января 1922года.
Столица-Черкесск.
Карачаево-Черкесия располагается в предгорьях
северо-западного Кавказа.





<http://mmdocent.turbina.ru>





*История
образования
Карачаево-
Черкеской
республики*

Территория Карачаево-Черкесии в конце первого тысячелетия нашей эры входила в государство аланов, сохранились отдельные архитектурные памятники той поры: Зеленчукские, Сентинский, Шоанинский христианские храмы, городища.



Карачаево-
Черкесская
Республика



Население

Численность, чел	471 683
в т.ч. Черкесск	121 439
Плотность, чел/км ²	32
Национальный состав	Карачаевцы 38,5%, русские 33,6%, черкесы 11,3%, абазины 7,4%, ногайцы 3,4%

Население Карачаево-Черкесии .

Карачаево-Черкесия является многонациональной республикой: на её территории проживают представители более 80 национальностей.




Уникальные уголки природы

Домбай

Какой чудесный, дивный край -
в ущельях спрятанный Домбай!
Там горы в шапках снеговых -
Их склоны в елях вековых...

Домбай – удивительный
край, здесь все наполнено
единой гармонией солнца,
воздуха и потрясающего









Теберда

**Теберда, Теберда голубая вода,
Серебристый напев над водой,
Теберда, Теберда я хотел бы всегда,
Жить в горах над твоею волной.**

Расположен на северных склонах Большого Кавказа, в 105 км к югу от Черкесска, на Военно-Сухумской дороге.





www.outline50.ru

fotobank.ru

fotobank.ru

Архыз

Архыз – жемчужина Кавказа.
Высокогорья край, где скал крутой отвес.
Где сосны - небо закрывают,
Где ледники - тебя встречают
Холодным взглядом от небес

Этот горный район расположен на Западном Кавказе между отрогами Главного хребта. С севера и северо-запада он ограничен длинным хребтом Абишира-Ахуба, с вершиной Джумаруклы-Тёбе отделяющим его от бассейна рек Чилик, Уруп и Кяфар. С востока возвышается хребет Ужум, который является водоразделом









Мой родной город **Усть-Джегута**

Численность населения согласно последней переписи составляет около 32 тысячи человек.

В городе проживают представители более 40 народов России. Здесь рядом в мире и дружбе живут русские и карачаевцы, абазины, черкесы.

**«К красотам кавказским
у самой границы
Раскинулся город мой
— Усть-Джегута.
Полощут его юга солнца
зарницы,
Купает его неба синь
красота.**

**Кубань — синеокая
горная птица —
Крылами его обняла с
двух сторон.
И городом лучшим для
усть-джегутинцев
Останется в сердце у
каждого он**



Усть-Дзезута












ИДЕТ ВОДА КУБАНЬ РЕКИ, КУДА ВЕЛЯТ БОЛЬШЕВИК

EtoRetro.ru

В республике родились



- Дима Билан — российский певец.
- Юрий Попов— оперный певец, народный артист СССР (1978).
- Владимир Хубиев — председатель Карачаево-Черкесского облисполкома, Глава Карачаево-Черкесии .
- Владимир Семёнов — генерал армии, Главнокомандующий Сухопутными войсками — заместитель министра обороны СССР-РФ президент Карачаево-Черкесской Республики .
- Владимир Брынцалов — российский предприниматель и политик.
- Михаил Эскиндаров — ректор Финансового университета при Правительстве Российской Федерации, доктор экономических наук , профессор.



Заключение

Наша природа, традиции, история многообразны, колоритны, красивы. Мы соприкоснулись лишь с небольшой частичкой моей малой Родины.

Я считаю очень важно не просто самому иметь эти знания, но и быть своеобразным проводником в мир почитания, сохранения, бережного отношения к истории своего края, района и станицы. Именно мы, молодежь будем продолжать традиции наших предков.

