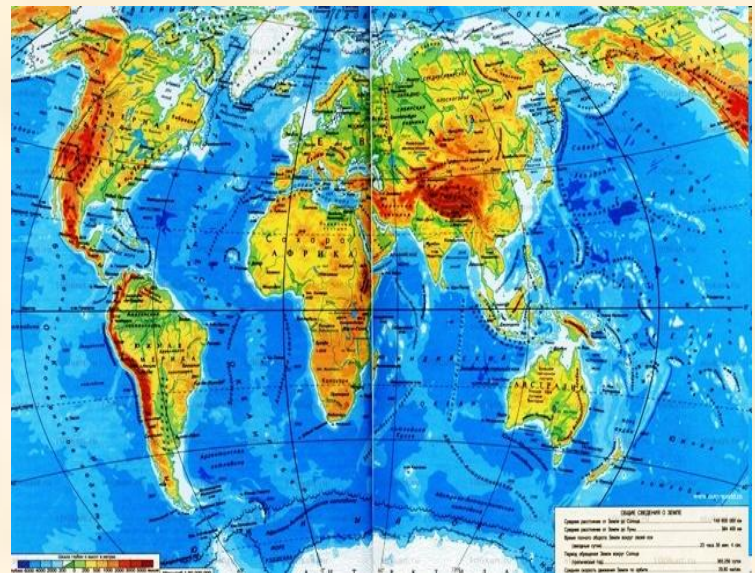


Географическая и историческая карта

Подготовила:
учитель начальных классов
Е.В.Шутимова
Пермский край, г. Кунгур,
МАОУ СОШ №1, 2017г.

4 класс

Глобус и географическая карта — одни из самых важных изобретений человека, которые позволяют изобразить земную поверхность. С помощью них мы можем «путешествовать» по планете.



Что такое ГЛОБУС?



Глобус – уменьшенная модель Земли, на которой изображена её поверхность.

Слово «Глобус» в переводе с латинского языка означает ШАР.

Самый первый земной глобус - это глобус Кратеса из Пергамы. Он был сделан во II в. до н.э. Однако, ни сам глобус, ни его изображение не найдены.

Что мы видим на глобусе?



Глобус имеет форму немного приплюснутого шара. На глобусе есть синий, желтый, коричневый, зеленый и белый цвета. Синий - вода, желтый, коричневый, зеленый — суша, белый -лед.

Глобус называют «мяч в сетке». При вращении глобуса на месте остаются только полюса: северный и южный. Главный пояс земли — «экватор», его еще называют «самая длинная параллель».

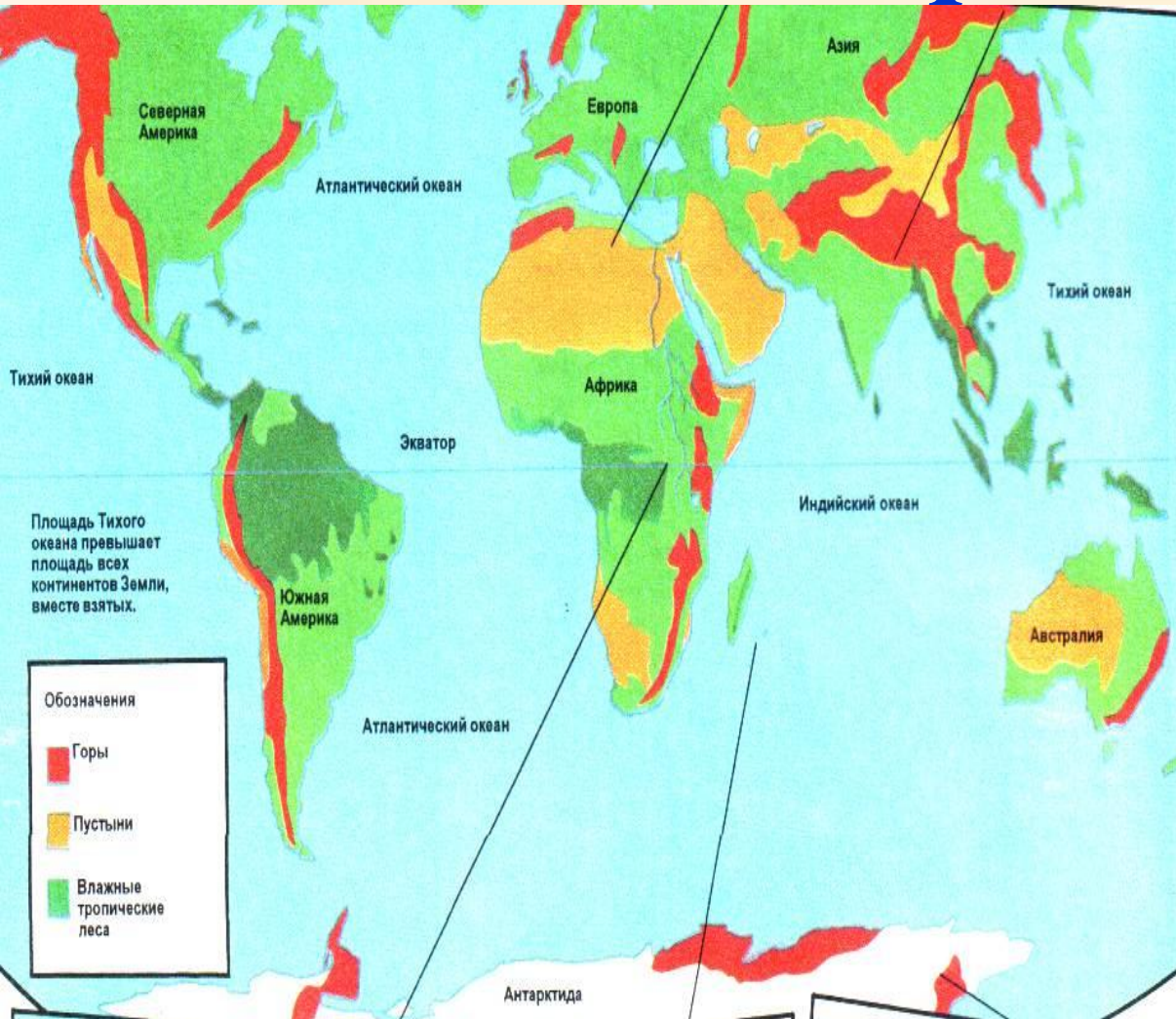
Океаны мира:

*На глобусе указаны
материки и океаны.*

*Океанов - пять:
Тихий,
Атлантический,
Индийский, Северный
Ледовитый и Южный.*




Материки:




*Всего материков
шесть: Евразия,
Африка,
Австралия,
Антарктида,
Северная Америка,
Южная Америка.*

Что такое карта?



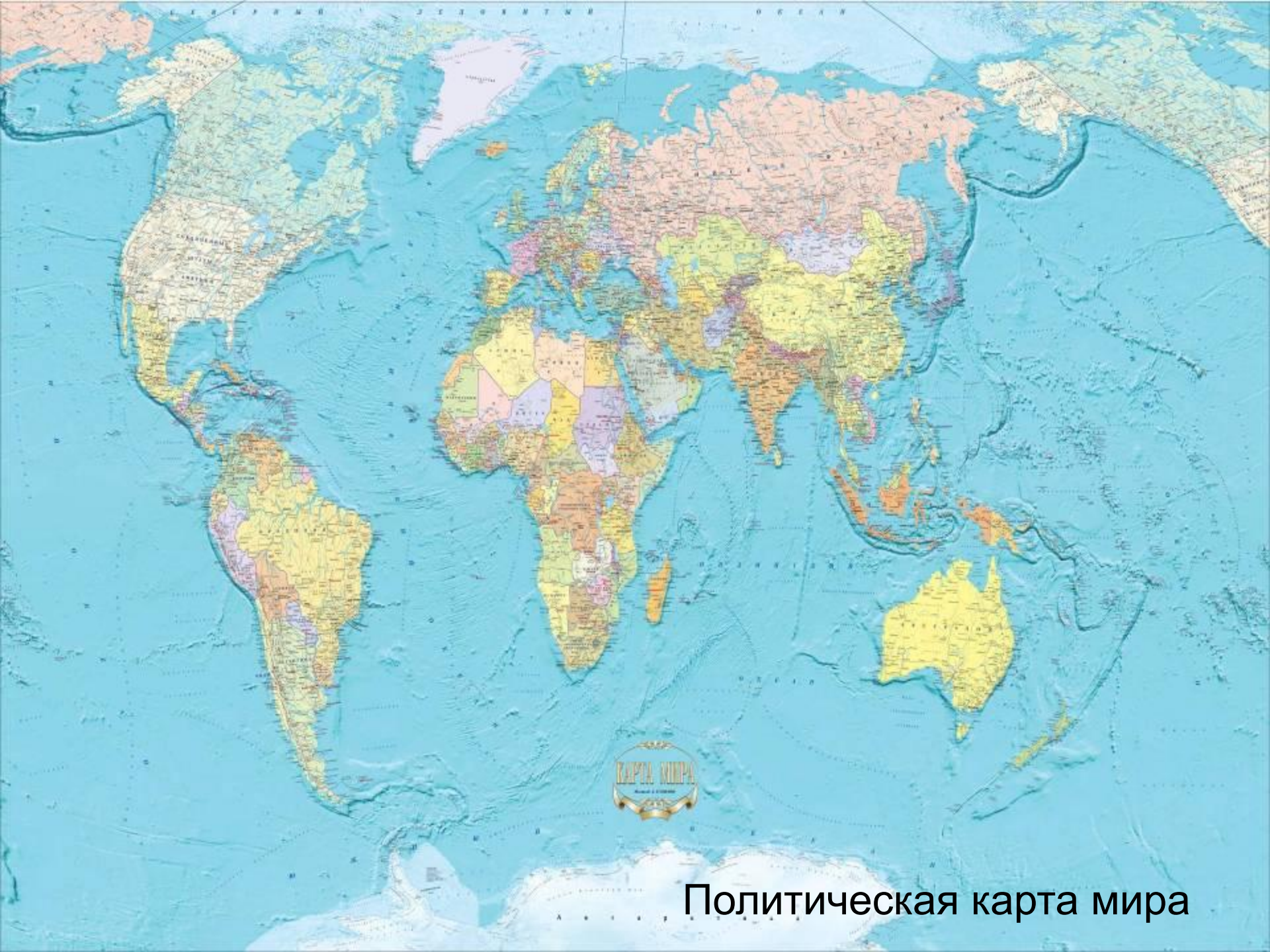
- **Карта** – это уменьшенное обобщенное изображение поверхности Земли (или ее части) на плоскости

- **Атлас** – собрание карт, переплетенных вместе



Виды карт

- Карта мира
- Дорожные карты
- Морские карты (портоланы)
- Политические карты
- Физические карты
- Исторические карты
- Контурные карты



Политическая карта мира



Дорожная карта
(автомобильных дорог)




Морская карта (Черное море)

Контурная карта



Особенности карт



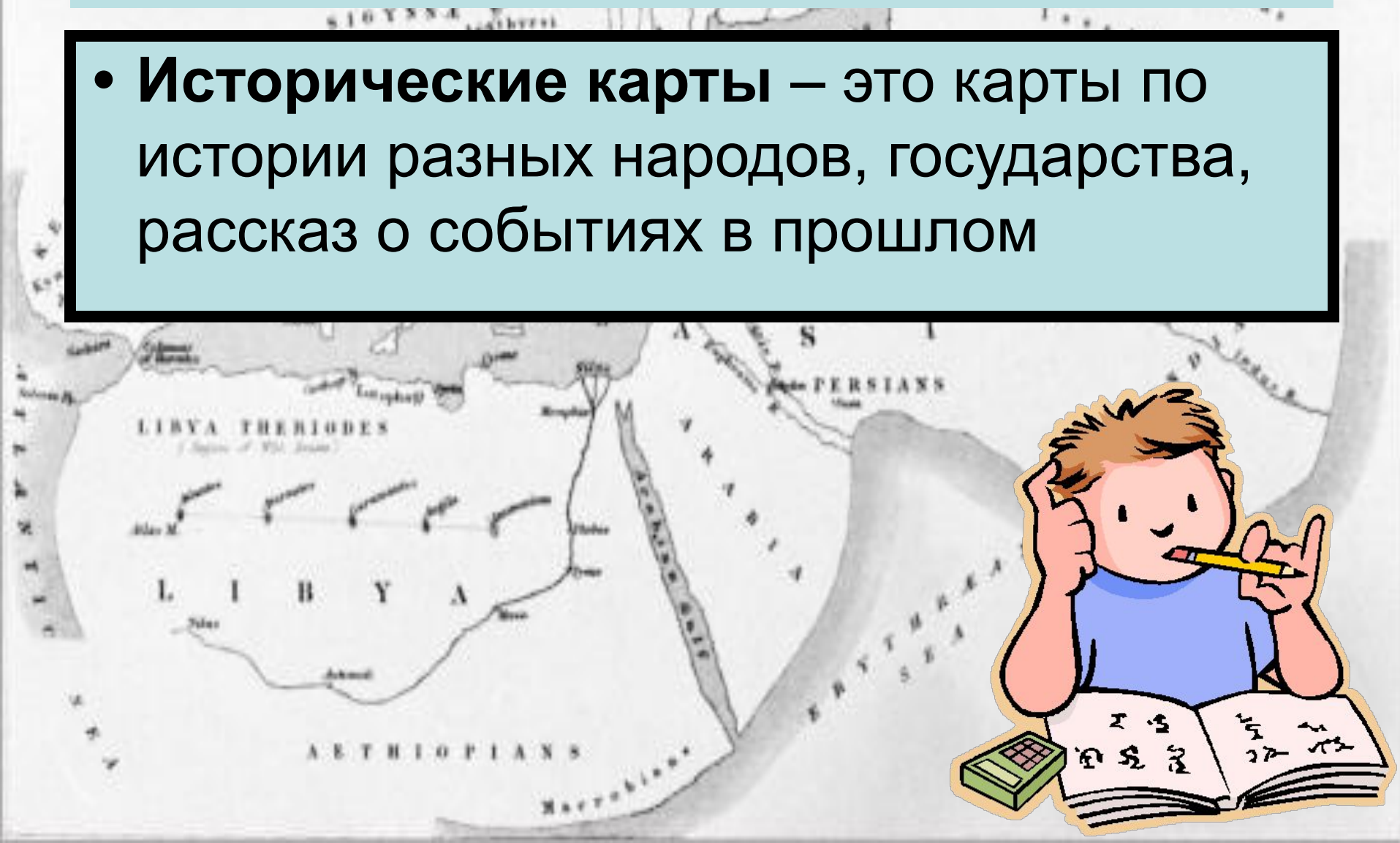
- **Масштаб** – численное соотношение реальности и изображения (1: 100.000, 1 см=1 км)
- **Элементы основы карты** (береговая линия, водопады, политические границы и т.д.)
- **Условные знаки - обозначения – Легенда карты** – табличка у края карты с условными обозначениями
- **Надписи и географические названия**



- Территория Греции к VIII в. до н. э.
- Направления греческой колонизации
- Важнейшие колонии греков
- Берега, колонизованные греками
- Милет Города, основавшие значительное число колоний

Историческая карта

- **Исторические карты** – это карты по истории разных народов, государства, рассказ о событиях в прошлом



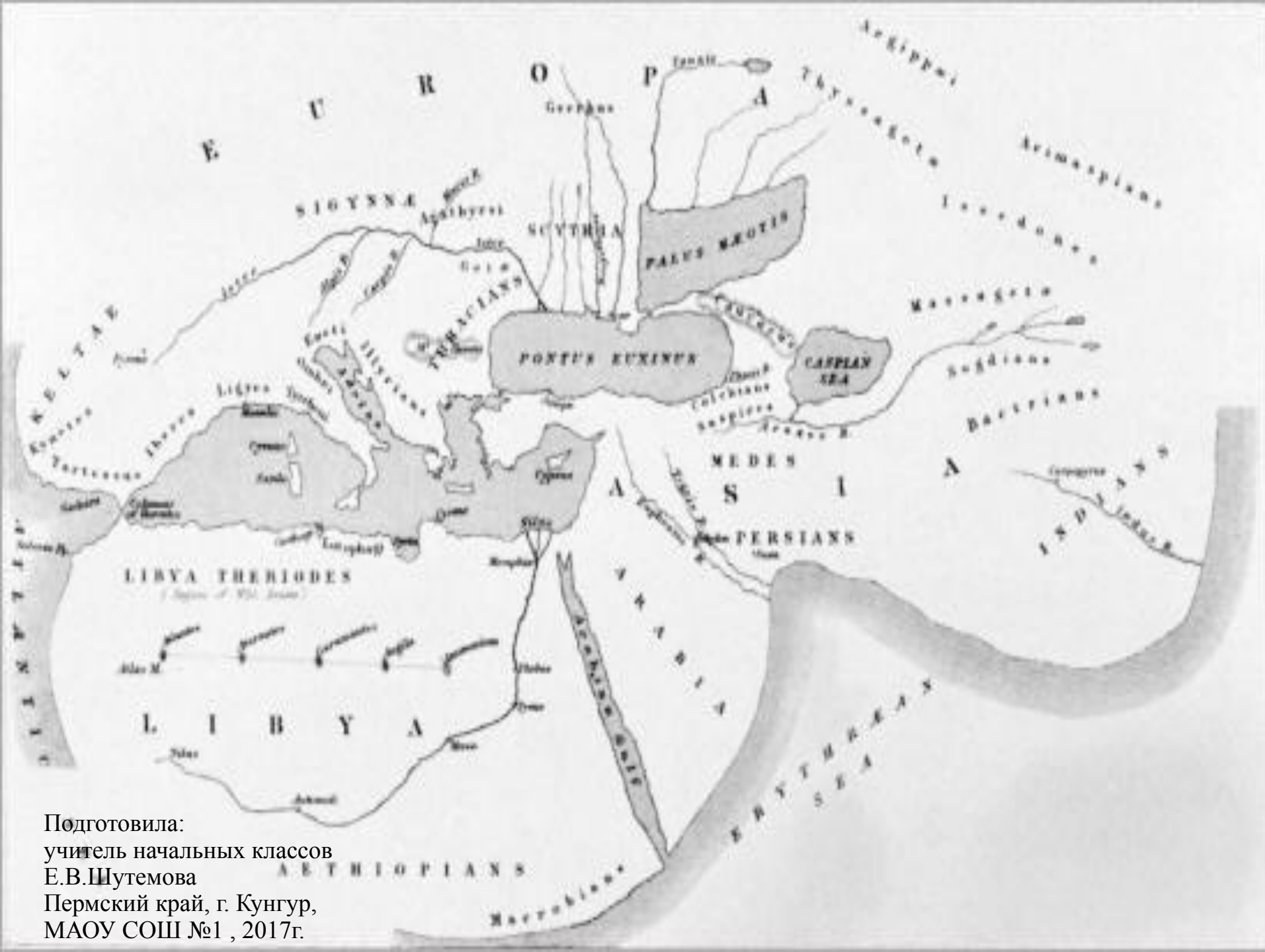
Особенности исторической карты

- Черный шрифт – города
- Голубой шрифт – все водоемы
- Кружочек – город
- Границы государства определенным цветом
- Штрихи или цвет определенный - завоеванные территории
- Скрещенные мечи – места сражений
- Стрелки – направления походов
- Скопление точек – места восстаний



Глобус и Карта

	<i>Общее</i>	<i>Различное</i>
<i>Глобус</i>	<i>встречаются одни и те же цвета: синий, белый, коричневый, зеленый, желтый. На карте, и на глобусе указаны материки и океаны.</i>	<i>целый шар</i>
<i>Карта</i>	<i>На карте и на глобусе мы видим экватор, параллели и меридианы. Также указаны Северный Полюс и Южный Полюс.</i>	<i>две половинки – Западное и Восточное полушария</i>



Подготовила:
учитель начальных классов
Е.В.Шутемова
Пермский край, г. Кунгур,
МАОУ СОШ №1, 2017г.