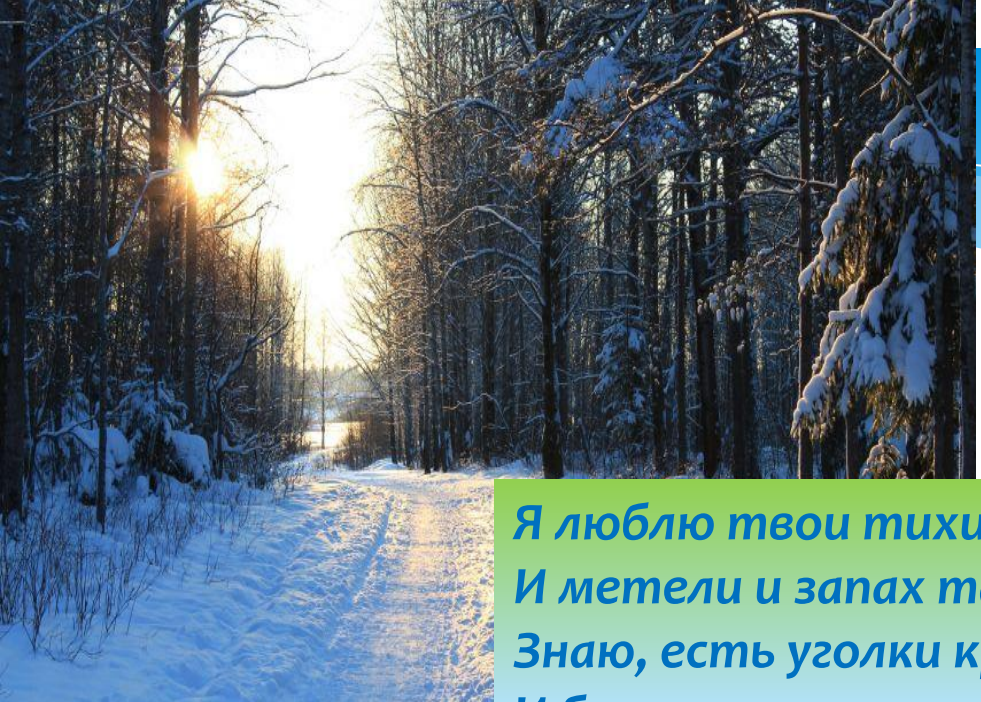




# Исследовательская работа « Плесецкий район наша малая Родина»

Выполнила ученица 4 класса  
МБОУ «Самодедская школа»  
Соловьева Полина  
Классный руководитель  
Бархатова Лидия Сергеевна  
п.Самодед



**Я люблю твои тихие зори,  
И метели и запах тайги.  
Знаю, есть уголки красивей  
И богаче, чем наша земля.  
Край Плесецкий- моя Россия,  
И другой не заменит тебя!**



# «Плесецкий район наша малая Родина»

- \* **Задачи:**
- \* Изучить и проанализировать материалы, рассказывающие об истории Плесецкого района.
- \* Провести работу с фотографиями из интернета.
- \* Провести анкетирование, среди учащихся нашей школы.
- \* Разработать презентацию на тему «Плесецкий район наша малая Родина»
- .
- \* **Объект исследования:** Плесецкий район.
- \* **Предмет исследования:** изучение архивных материалов в источниках литературы и интернете, интервью, опрос, беседа.
- \* **Методы исследования:**
- \* Анализ документов из интернета и литературы.
- \* Опрос педагогов, родителей и знакомых.
- \* Систематизация данных.
- \* Сравнение.
- \* Анкетирование учащихся.
- \* **Проблема:** недостаточное знание учеников по истории Плесецкого района.

Плесецкий район образован в июле 1929 года в составе Архангельского округа Северного края РСФСР, с центром в посёлке при станции Плесецкая.

- \* Своё название райцентр и район получили от расположенных рядом озера Плесцы и бывшей деревни Плесецкой.
- \* В 1963 году Плесецкий район был разделён на два: Плесецкий сельский район и Плесецкий промышленный район, оба с центром в рабочем посёлке Плесецк

Муниципальное образование  
«Плесецкий муниципальный район»





*главная космическая  
завадь Россия*



**космодром  
ПЛЕСЕЦК**



# Карта Плесецкого района

В 2016г. произошло объединение  
нескольких муниципальных  
образований района:


МО «Холмогорское» вошло в состав  
МО «Самодедское»

МО «Поечезерское» вошло в состав  
МО «Кенозерское»

МО «Кенорецкое» вошло в состав МО  
«Конеvское»



## Герб и флаг Плесецкого района



Административно – территориальное устройство МО	
Административный центр МО	п. Плесецк
Территория МО (га)	2605 тыс.
Наименование граничащих МО/областей	Няндомский, Каргопольский, Онежский, Приморский, Холмогорский, Виноградовский, Шенкурский, Республика Карелия
Число административных единиц:	
• городских поселений	4
• сельских поселений	11
• рабочих поселков	4
• сельских населенных пунктов	235
Количество жителей	на 01.01.2018 года - 40 541 человек (город – 25 204, сельское – 15 337)
Количество избирателей	36 706 человек



# Население

Самодед с 1927 – 2013 год был поселком г. типа.

1959год – 4570 человек, 2017год – 1248 человек.

Обозерский имеет статус п.г.т. С 1957 года

1957год – 7174человек, 2017год – 3928 человек.

Плесецк имеет статус поселка городского типа с 1932 года. Население:

1932 год	4725 человек	2017 год	10905 человек
----------	--------------	----------	---------------

Емца с 1943-2013 год имела статус поселка горского типа.

Население:

1959 год	8.807 человек	2017 год	1.056 человек
----------	---------------	----------	---------------

Савинск с 1961 года имеет статус городского типа. население:

1970 год	9516 человек	2017год	7843 человек
----------	--------------	---------	--------------

# Численность населения по Плесецкому району по переписи составила

1926 год	17.700 человек	1939 год	47.800 человек
2002 год	58.257 человек	2007 год	53.200 человек
2008 год	52.603 человек	2009 год	52.006 человек
2010 год	49.077 человек	2011 год	49.089 человек
2012 год	47.446 человек	2013 год	45.923 человек
2014 год	44.562 человек	2015 год	43.121 человек
2016 год	42.000 человек	2017 год	41.180 человек

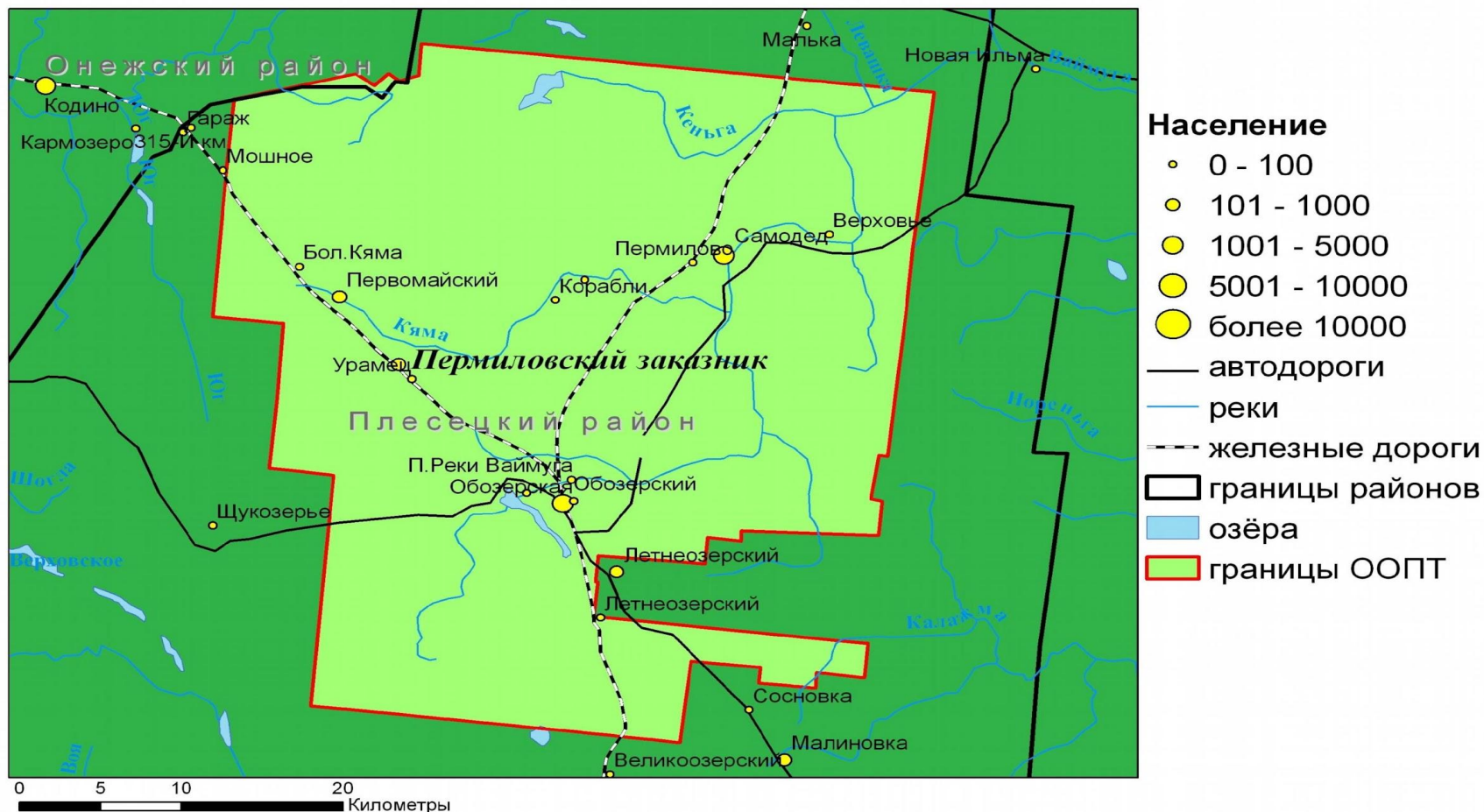
# Реки и озера

Название озер	Площадь	S бассейна	Высота
Долгое	13,2 км <sup>2</sup>	4630 км <sup>2</sup>	85 м
<b>Кенозеро</b>	<b>68,5 км<sup>2</sup></b>	<b>5450 км<sup>2</sup></b>	<b>85 м</b>
Обозеро	1,5 км <sup>2</sup>	----	94 м
Шардозеро	32,2 км <sup>2</sup>	78,9 км <sup>2</sup>	169 м
Ундозеро	44,7 км <sup>2</sup>	709 км <sup>2</sup>	118 м

Название рек	S бассейна	Длина	Высота
<b>Онега</b>	<b>56900 км<sup>2</sup></b>	<b>416 км</b>	<b>118 м</b>
Емца	14100 км <sup>2</sup>	188 км	3 м
Мехреньга	5080 км <sup>2</sup>	231 км	180 м
Ваймуга	4210 км <sup>2</sup>	152 км	----
Пукса	1010 км <sup>2</sup>	106 км	165 м

# Пермиловский государственный природный гидрогеологический заказник

Пермиловский государственный природный гидрогеологический заказник регионального значения



## Лесная промышленность

- \* Три четвертых территории покрыты лесом. Поэтому ведущей в районе всегда была лесная промышленность. В настоящее время заготовку древесины ведут ОАО Приозерная СХТ, ООО Нива, Природа и ПМК-9, ФБУ ОИУ ОУХД и другие.

## Братья Трубицыны



Пермиловский бухгалтер Иван Сергеевич Трубицын погиб в июле 1941 году, другой Сергей Сергеевич в марте 1945 года погиб. Младший, Александр, гнал захватчиков до Берлина, чтобы, именно в логове фашизма отсалютовать нашей Великой Победе не только за себя, но и за братьев Ивана и Сергея, за муки всего народа, который пережил всё ради того, чтобы фашизм понял: нет ему места на нашей земле; за погибших фронтовиков, которые по праву могли бы встретить Победу именно в Берлине, и за своё личное счастье остаться живым и за возможность сменить гимнастёрку на любую рабочую спецовку.



# Анкетирование

1. - Сколько муниципальных образований в составе Плесецкого района?  
\* а) 12, б) 15, в) 17
2. - Какова площадь Плесецкого района?  
\* а) 19,65 км<sup>2</sup> б) 21,01 км<sup>2</sup> в) 26,05 км<sup>2</sup>
3. - Население района:  
\* а) 39,8 тыс. человек б) 43,1 тыс. человек в) 45,2 тыс. человек
4. - Ведущая отрасль промышленности в районе:  
\* а) легкая промышленность, б) лесная промышленность, в) сельское хозяйство
5. - Плесецкий край известен как край лесорубов. Какую территорию в районе занимают леса?  
\* а) 90% б) 70% в) 60%
6. - Сколько озер в Плесецком районе?  
\* а) Более 370 б) более 450 в) более 500
7. - Сколько рек протекает в Плесецком районе?  
\* а) 92, б) 139, в) 196
8. - Кто из русских императоров путешествовал по Прионежским землям и встречался с нашими земляками?  
\* а) Николай II б) Александр I в) Петр I
9. - Кто глава администрации Плесецкого района?  
\* а) Кузнецова Е.И. б) Марков Г.Е. в) Сметанин А.А.



Проводилось анкетирование: 7 класс – 9 учащихся  
Вывод: 7 класс плохо знает свой район.

	ВЕРНО	НЕ ВЕРНО
1 ВОПРОС	0	9
2 ВОПРОС	2	7
3 ВОПРОС	4	5
4 ВОПРОС	6	3
5 ВОПРОС	7	2
6 ВОПРОС	0	9
7 ВОПРОС	0	9
8 ВОПРОС	2	7
9 ВОПРОС	7	2

Проводилось анкетирование: 9 класс- 9 учащихся  
Вывод: 9 класс не плохо знает наш район.

	ВЕРНО	НЕ ВЕРНО
1 ВОПРОС	1	8
2 ВОПРОС	2	7
3 ВОПРОС	4	5
4 ВОПРОС	9	0
5 ВОПРОС	4	5
6 ВОПРОС	1	8
7 ВОПРОС	0	9
8 ВОПРОС	4	5
9 ВОПРОС	8	1

# Проводилось анкетирование: 11 класс- 4 учащихся

## Вывод: плохо знают наш район

	ВЕРНО	НЕ ВЕРНО
1 ВОПРОС	3	1
2 ВОПРОС	1	3
3 ВОПРОС	1	3
4 ВОПРОС	4	0
5 ВОПРОС	3	1
6 ВОПРОС	0	4
7 ВОПРОС	0	4
8 ВОПРОС	1	3
9 ВОПРОС	4	0

Проводилось анкетирование 8 класс: 6 учащихся-1 отказался  
Вывод: 8 класс плохо знают свой район.

	ВЕРНО	НЕ ВЕРНО
1 ВОПРОС	1	5
2 ВОПРОС	2	4
3 ВОПРОС	1	5
4 ВОПРОС	5	2
5 ВОПРОС	1	5
6 ВОПРОС	0	6
7 ВОПРОС	0	6
8 ВОПРОС	2	4
9 ВОПРОС	1	5

Спасибо за внимание!

