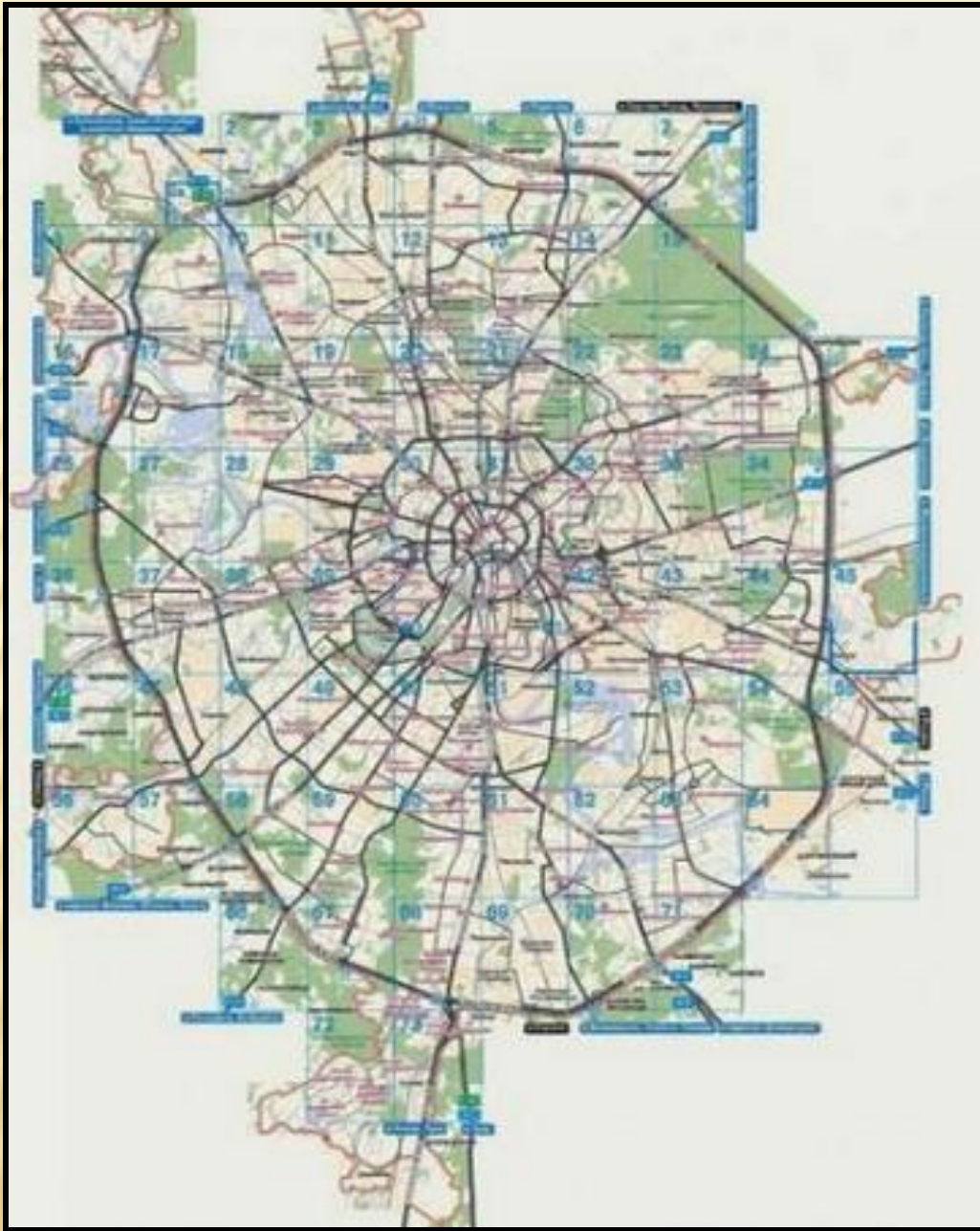
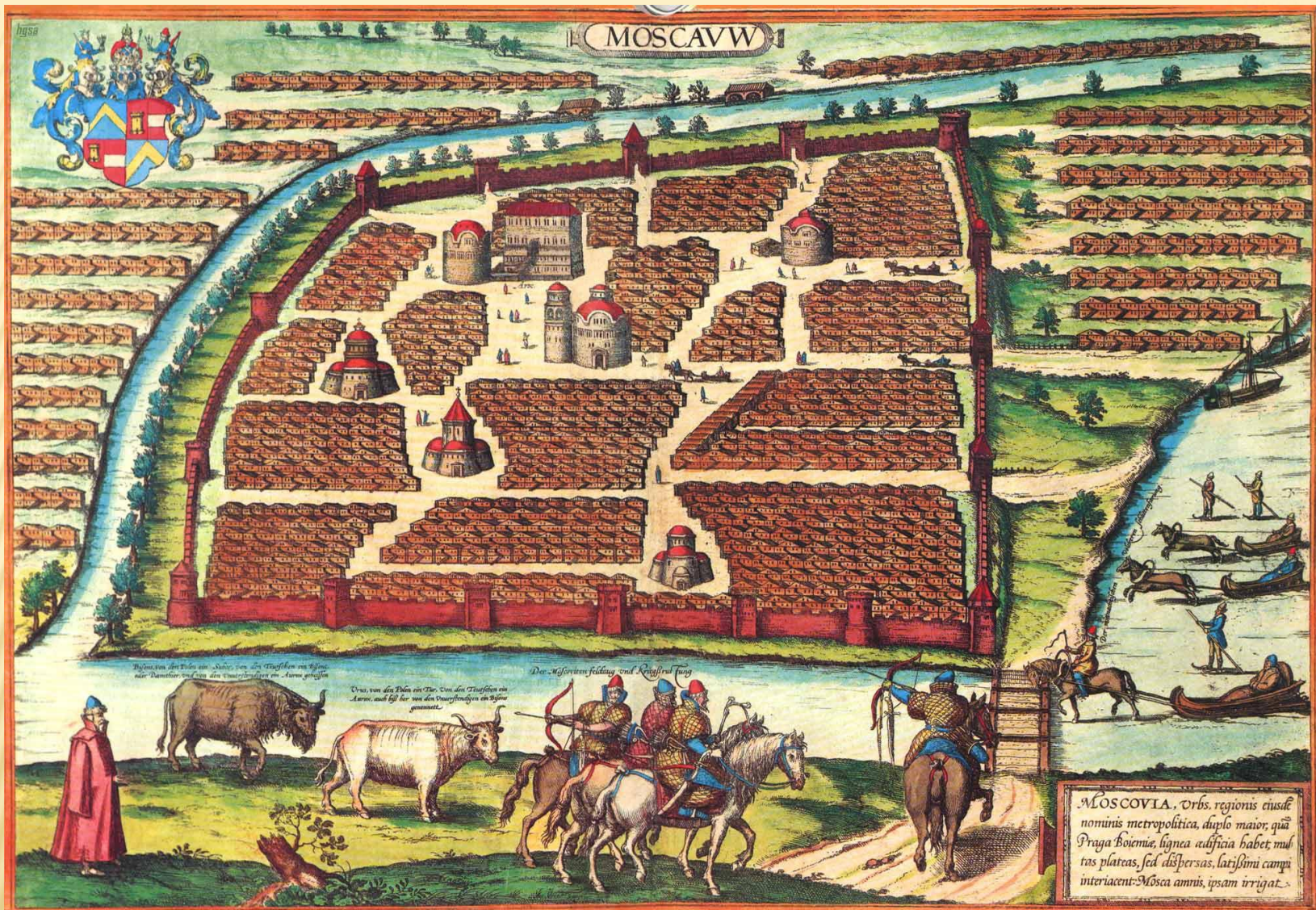


# ИЗМЕНЕНИЯ ГРАНИЦ МОСКВЫ С ДРЕВНОСТИ ДО НАШИХ ДНЕЙ



**План современной  
Москвы.**





Одна из первых карт Москвы от немецкого географа.  
1539 год.






## Восстановленный план границ Московского Кремля в 14-15 веках.

В 14 веке рабочий люд уже не помещался в стенах Кремля и стал селиться за его стенами – ПОСАД.

В 1394 году в ожидании нашествия Тамерлана вокруг посада стали спешно рыть новый ров. На протяжении более чем столетия он был единственной защитой посада. Позже было принято решение построить каменные укрепления (стены).



# Стены Китай-города были пристроены в 1538 году к угловым башням Кремля.






# Ильинские ворота Китай-города.



# Фрагменты Китайгородской стены в Москве.





**Макет Китай – города.  
Между Кремлем и Китай-городом –  
Красная площадь.**





# До 1571 года - Торг.





**До 1571 года - Торг.**





В 1571 году на площади произошел пожар. Торжище сгорело. Площадь получила название - ПОЖАР. Было запрещено что-либо строить на ней.





# Красная площадь в 1702 году.



МОСКВА 1888


*From Johann Neumann, Neudamm, 1888*

КРАСНАЯ ПЛОЩАДЬ.

(1702 г.)




# Начало 20 века.





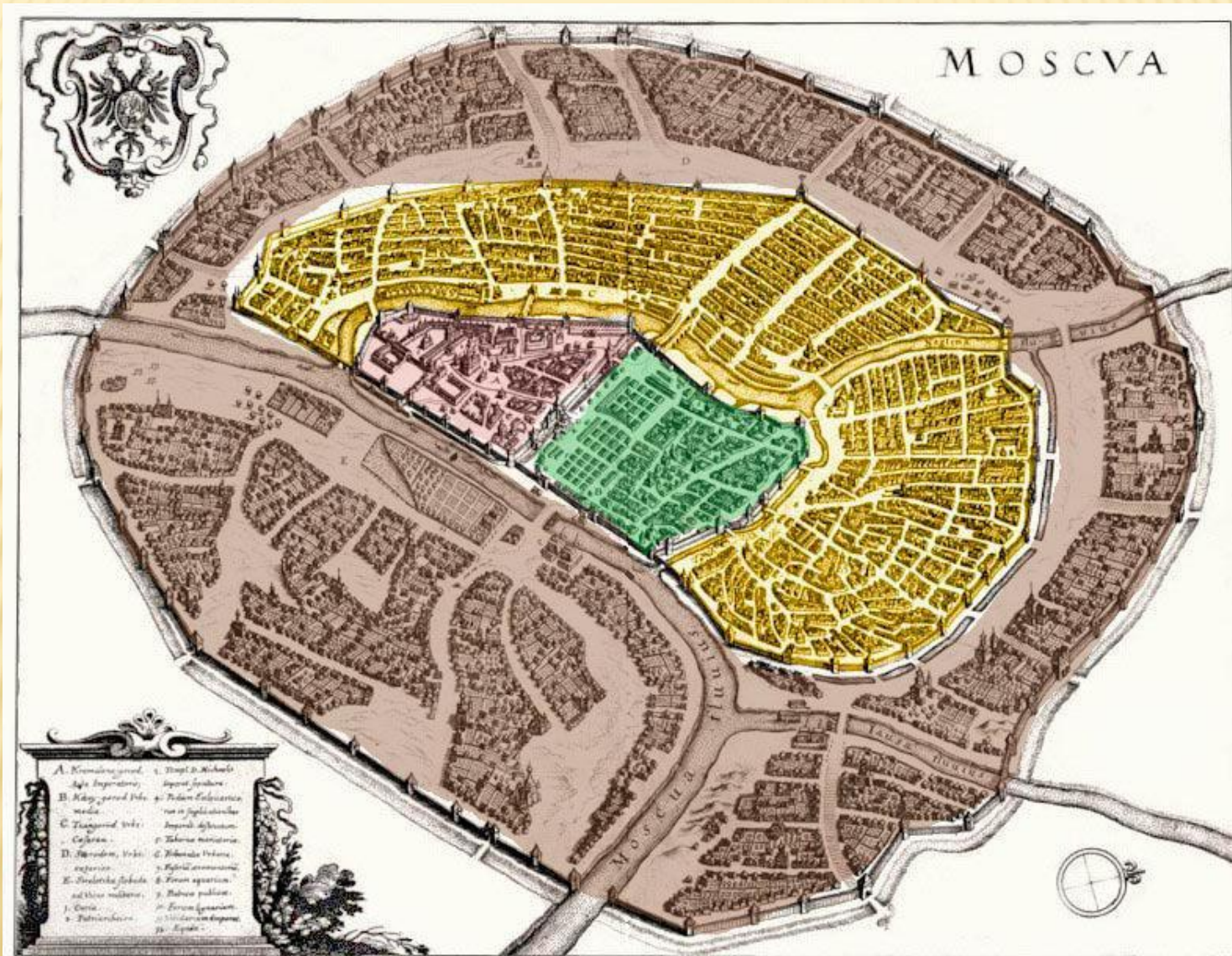


**ГУМ – современные торговые ряды.**





Белый город начал застраиваться в конце 14 века. Позже, и вокруг него был вырыт ров и построены стены из белого камня (или красили в белый цвет). Белый – потому что жили богатые знатные люди (белые).





# Стены Белого города.






**Стены тоже были с проездными воротами.  
Мясницкие ворота Белого города. Район Чистых прудов.**



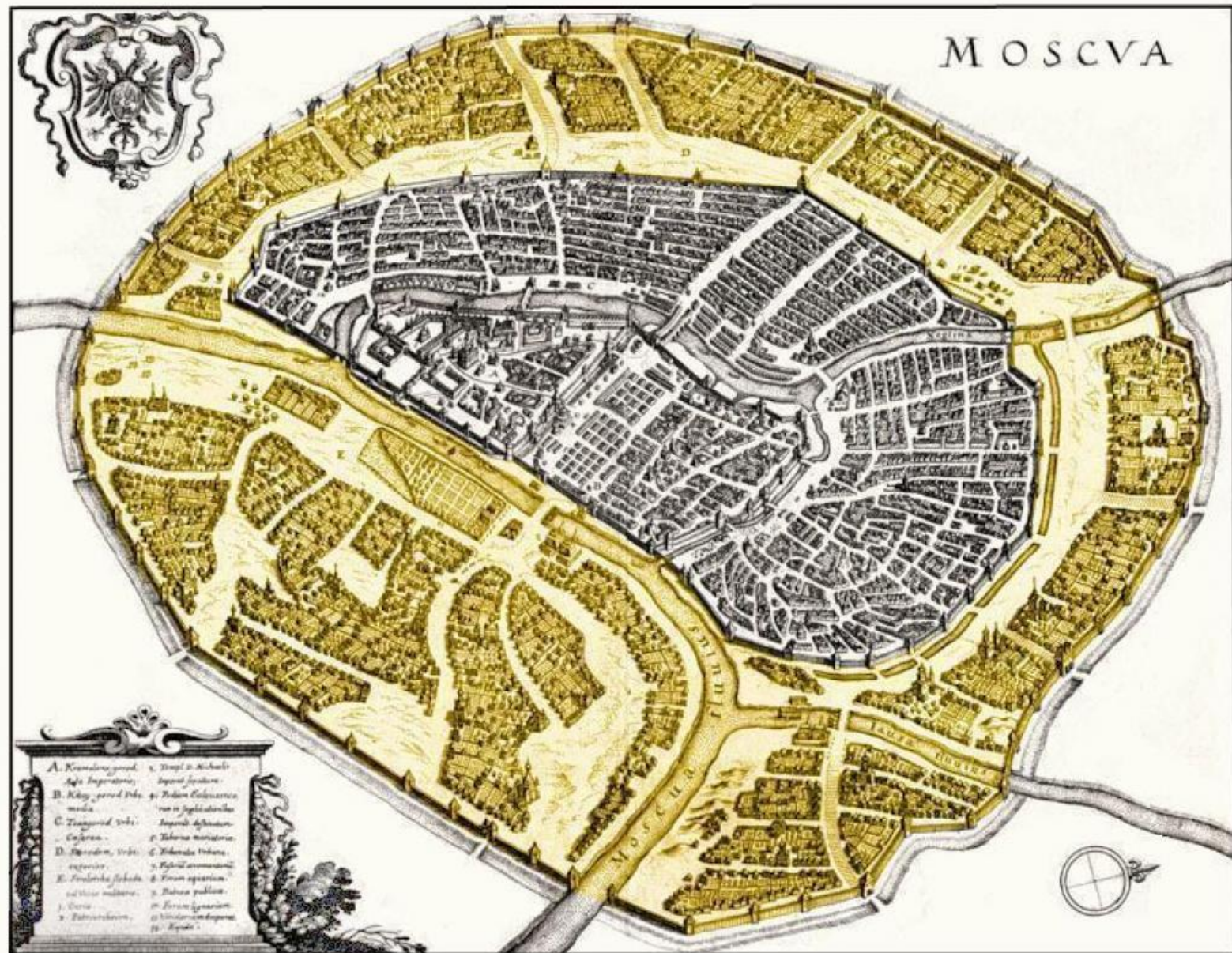


# На месте стен Белого города разбили 9 бульваров – Бульварное кольцо.





# Земляной город (Скородом). В конце 16 века вошёл в черту города.






# У стен Земляного города.







**Сейчас на месте Земляного вала и стен Земляного города одна из самых оживленных магистралей города – Садовое кольцо.**



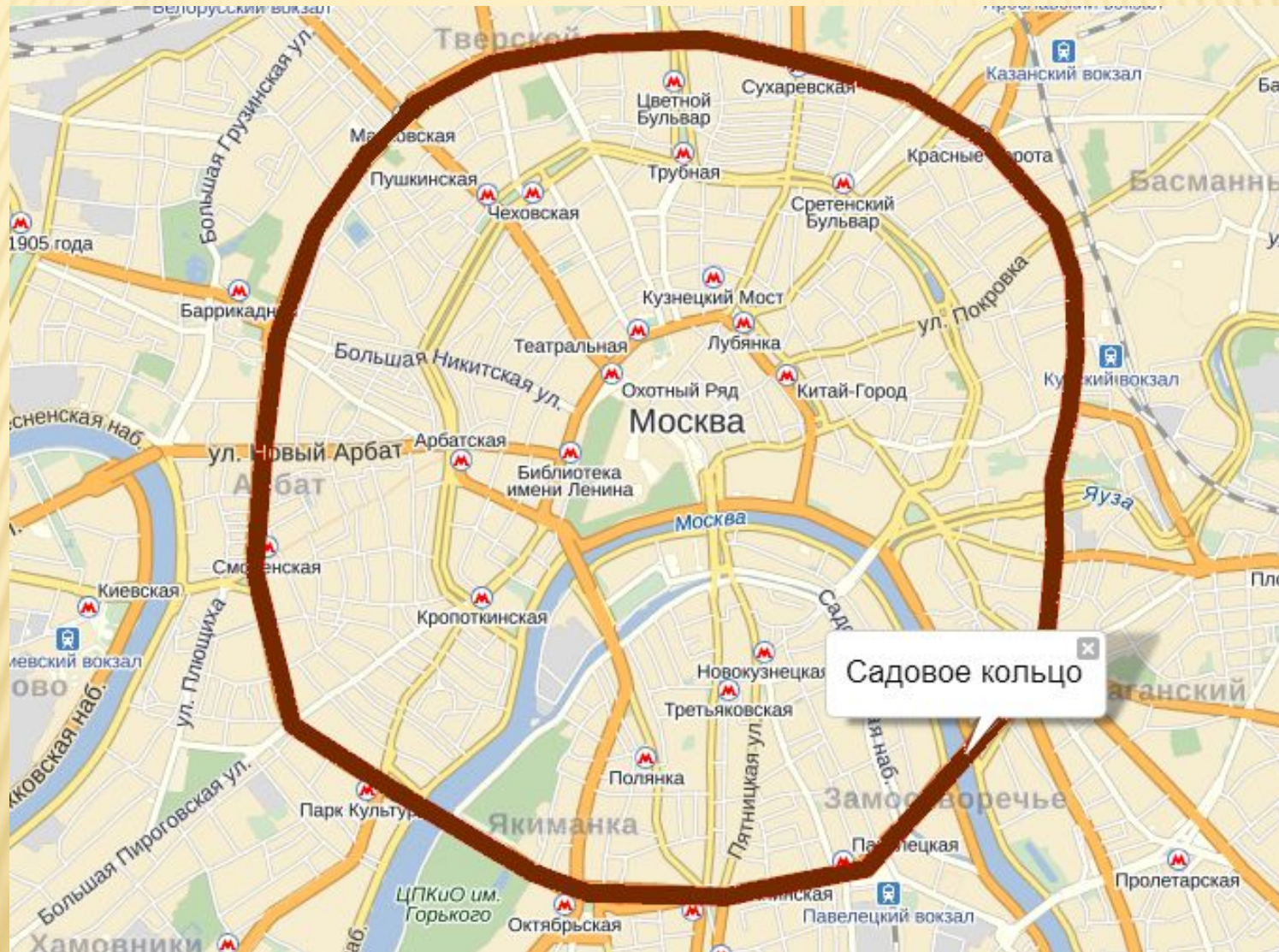




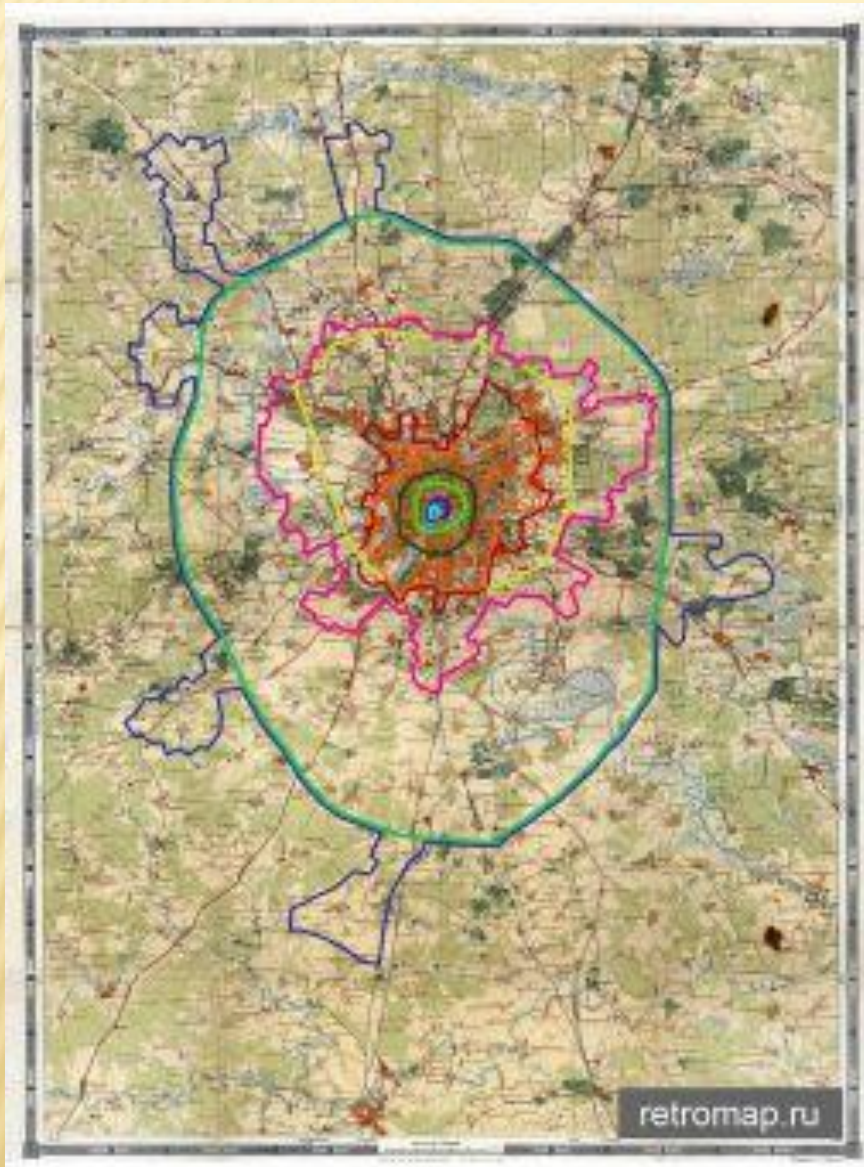
**К 1739 году уже  
была  
сформирована  
планировка  
Москвы, которая  
сохраняется и по  
сей день – лучами.**



# Схема современного центра Москвы.







## Изменения территории Москвы

1. Кремль - XIV век
2. Китай-город - XV век
3. Белый город - XVI век
4. Земляной город - XVII век
5. Камер-Коллежский вал - 1742 год
6. Окружная жел. дорога - 1909 год
7. Генеральный план 1935 года
8. МКАД - 1962 год
9. Современная территория



# До следующей прогулки по Москве!

