


# Достопримечательность и Пермского края





Пещеры

Реки,  
водопады

Город

Горы

Дороги

Монастыри

Памятники

# Пещеры


- **Название:** Подводная пещера
- **Местоположение:** Россия, Пермский край, Ординский район, Орда
- **Описание:** Ординская пещера - это самая длинная подводная пещера в России, да и во всем мире. Это место идеально для любителей дайвинга. Со всей страны и даже мира сюда съезжаются любители пещерного дайвинга.






# Пещеры



- **Название:** Кунгурская пещера
- **Местоположение:** Россия, Пермский край, Кунгурский район, Кунгур
- **Описание:** Кунгурская ледяная пещера - это одна из самых популярных и посещаемых пещер. Длина этой пещеры около 5700 метров. Но для посещения доступно только 1500 метров. Здесь находится около 48 гротов, 60 кристально чистых озер и 146 "органных труб". С  им большим гротом считается грот Географов.

# Реки, водопады

- **Название:** Водопад плакун
- **Местоположение:** Россия, Пермский край, Суксунский район
- **Описание:** Водопад - это уникальное явление природы. Один из таких уникальных водопадов находится в Пермском крае на реке Сылве.



# Реки, водопады



- **Название:** Река Чусовая
- **Местоположение:** Россия, Пермский край, Свердловская область
- **Описание:** Река Чусовая - это одна из самых красивых рек на Урале. В этих краях был создан природный парк, который так и называется "Река Чусовая".





# Город

- **Название:** Каменный город
- **Местоположение:** Россия, Пермский край, Гремячинский район
- **Описание:** Скальные породы, горы всегда манят людей своей красотой и историей. В Пермском крае есть удивительная нерукотворная достопримечательность - Каменный город.



# Горы



- **Название:** Колпаки на вершине горы в Пермском крае
- **Местоположение:** Россия, Пермский край, Горнозаводский район
- **Описание:** Гора Колпаки - это необычные скалы, которые своим видом напоминают колпаки. Они находятся на вершине самой горы, примерно шестьсот метров над уровнем моря.



# Дороги




- **Название:** Железная дорога «Чум-Салехард-Игарка»
- **Местоположение:** Россия, Пермский край, Свердловская область
- **Описание:** давно заброшенная дорога, еще в советское время. Строительство этой железнодорожной ветки было при Сталине. Второе название этой дороги "Мертвая", находится она возле Полярного круга - это памятник истории того времени.



# Монастыри

- **Название:** Белогородский Монастырь
- **Местоположение:** Россия, Пермский край, Кунгурский район
- **Описание:** Монастырь на Белой горе под Кунгуром (Пермский край) часто называют Уральским Афоном. Это одна из главных православных достопримечательностей Пермского края и Урала.
- Белой эту гору прозвали, согласно наиболее распространенному мнению, оттого, что здесь долго не тает снег.



# Памятники



- **Название:** Памятник букве П
- **Местоположение:** Россия, Пермский край, Пермь
- **Описание:** Пермские ворота или памятник букве П установлен недалеко от вокзала в саду камней. Этот неординарный арт-объект был установлен в городе в 2011 году. Триумфальная арка имеет четыре грани, смотрящие в разные



# Памятники

- **Название:** Пермяк соленые уши
- **Местоположение:** Россия, Пермский край, Пермь
- **Описание:** Памятник Пермяк соленые уши считается самым необычным и удивительным памятником в Перми. Знаменитая достопримечательность постоянно привлекает к себе взоры и желающих запечатлеть на память.

