

ТЕМА: **«ПУТЕШЕСТВИЕ ПО ПЛАНЕТЕ»**

Крюкова Т.Н.

**Учитель начальных
классов,**

МКОУ

«Большовская СОШ»

звёзды, карта, материки, план,
океаны, глобус, планеты, Луна

* **Разделите их на группы:**

* уменьшенное изображение Земли:

* небесные тела:

материки, океаны

- * **Разделите их на группы:**
- * **уменьшенное изображение Земли: карта,**
- * **план, глобус**
- * **небесные тела: звёзды, планеты, Луна**

Цели урока:

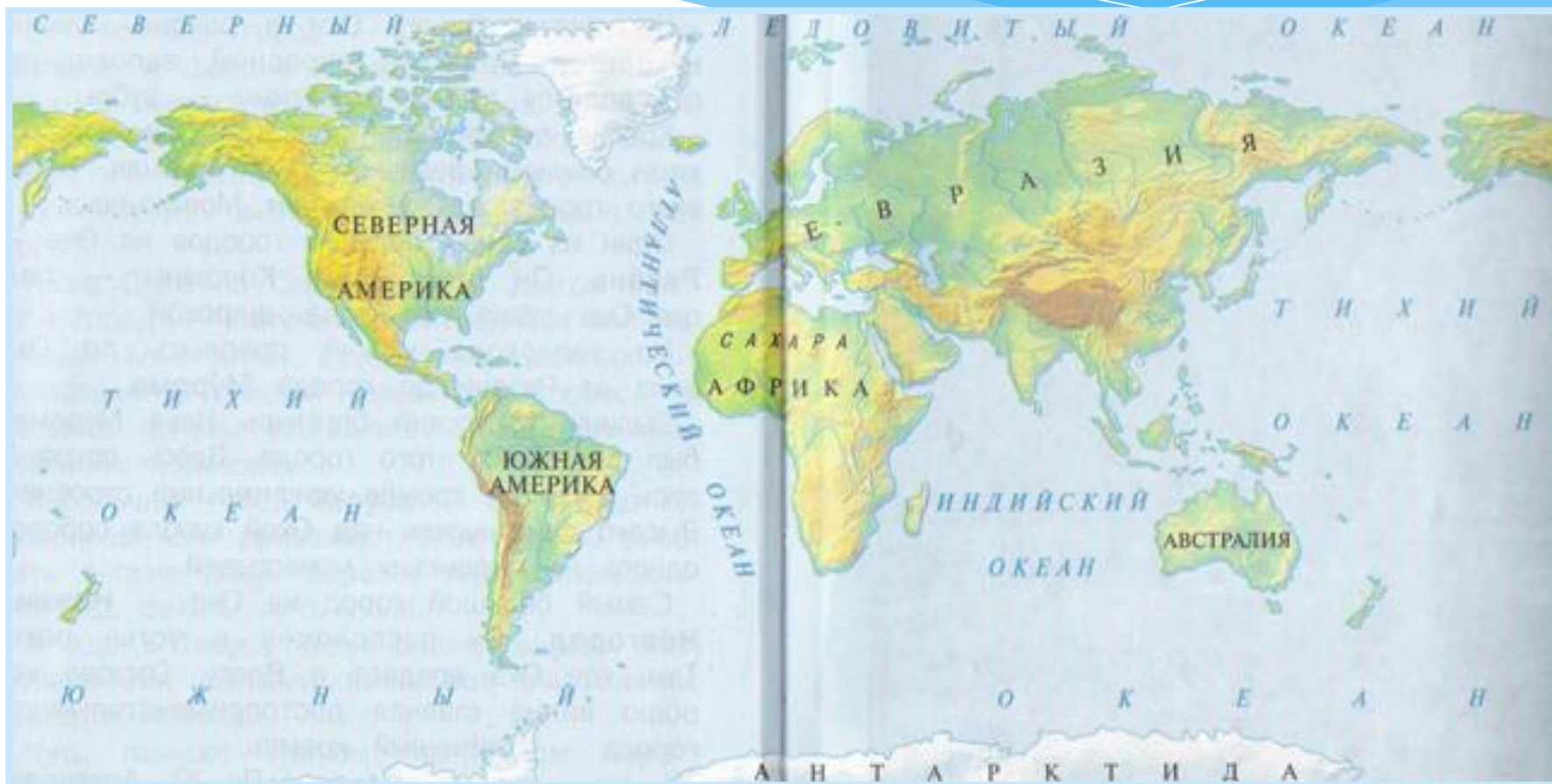
- * Познакомиться с понятиями «материки» и «океаны»,
- * научиться показывать их на карте

Отправляемся в путешествие на планете.



Что нам может помочь в этом путешествии?

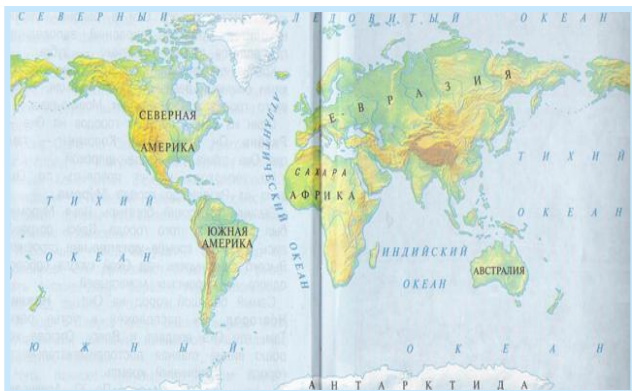
Карта.



Карта - это уменьшенное изображение земной поверхности на плоскости с помощью условных знаков.

Вспомни, что такое карта.

Сравните глобус и карту мира.



В отличие от карт, на глобусе нет искажений и разрывов, поэтому глобус удобен для получения общего представления о расположении материков и океанов.


В то же время глобус имеет довольно мелкий масштаб и не позволяет рассмотреть какую-либо местность подробно.



по учебнику.



1. Откройте стр.114 - 115 учебника.
2. Находим на карте океаны и материки, сверяемся с соседом.



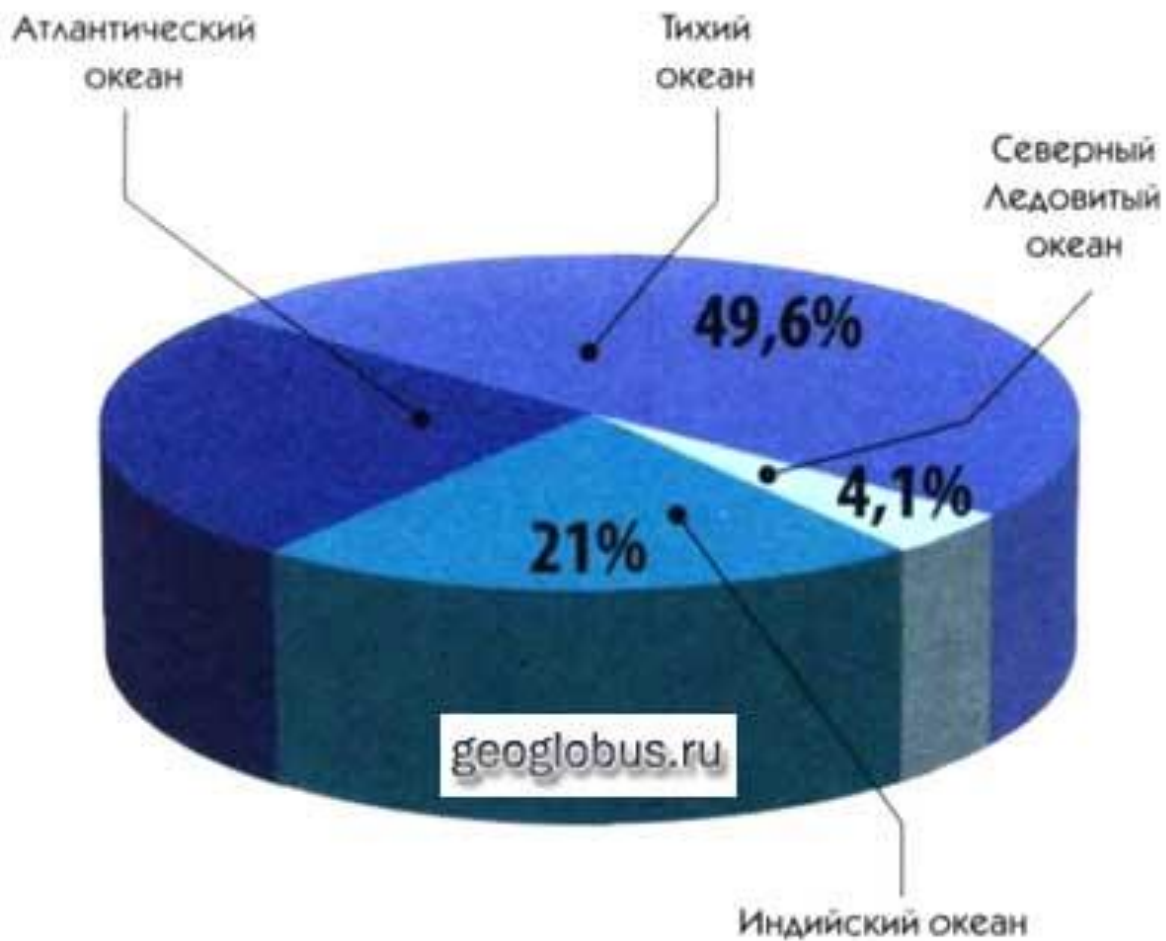
Назовите и покажите на карте все океаны Земли, начиная с самого большого.

расположенными среди материков.

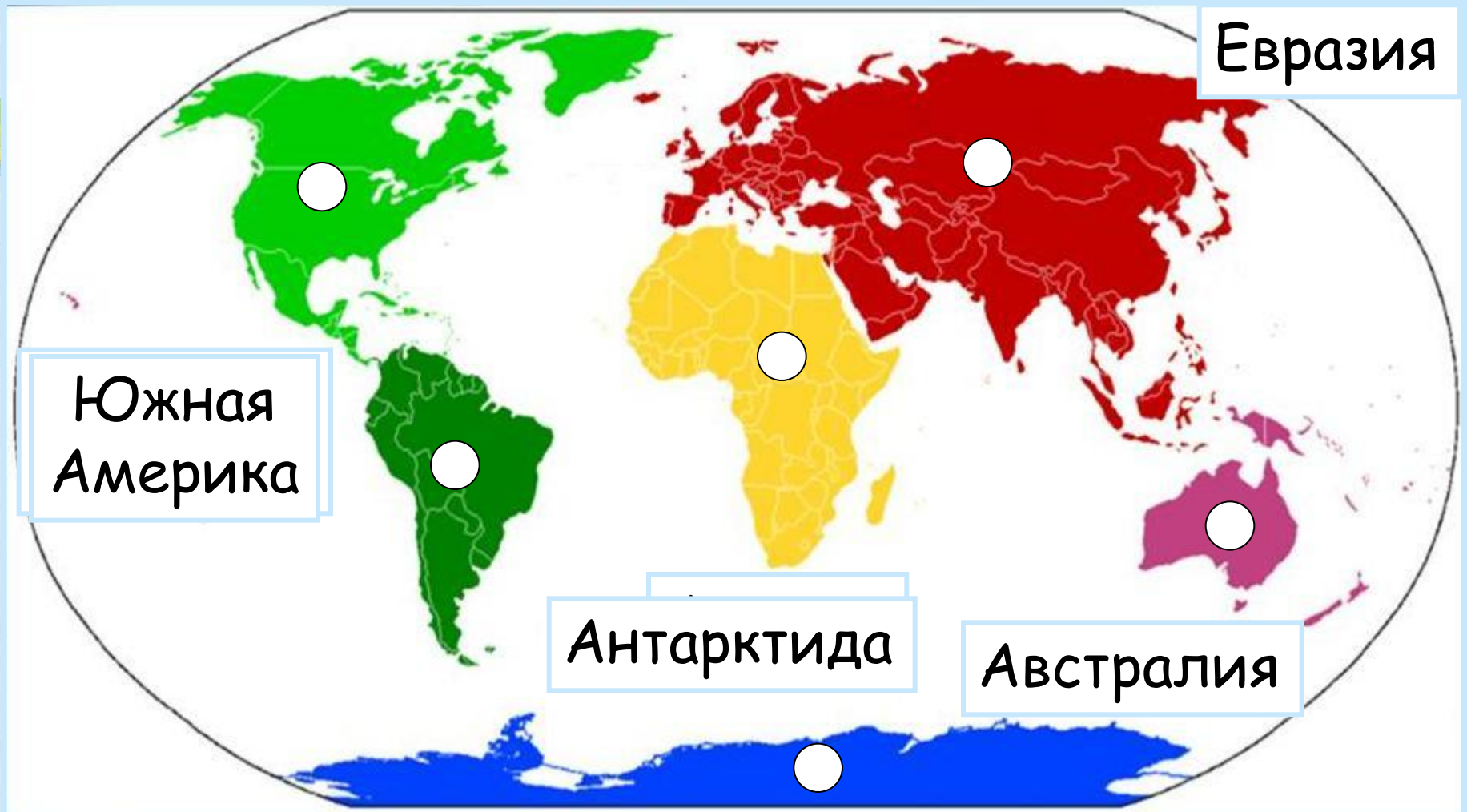


по площади:

* Составим диаграмму:



Материки (континент) – это огромные
участки суши, отделенные друг от друга морями и океанами.
Назовите все материки Земли.
Какие материки не омываются
водой.



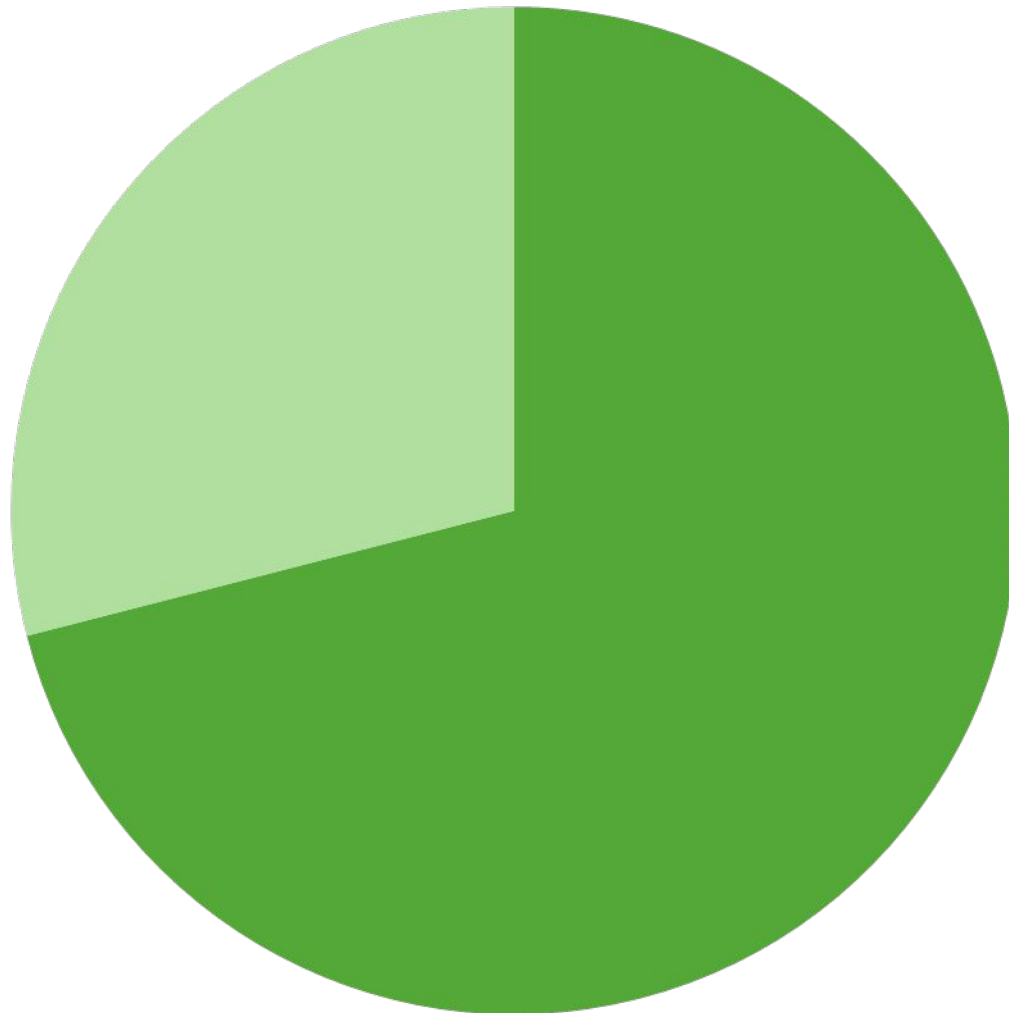
Перечислим материки:

В млн.кв.км.

54	30	24,5	18	13,7	7,6
Евразия	Африка	Северная Америка	Южная Америка	Антарктида	Австралия

Соотношение суши и воды на Земле:

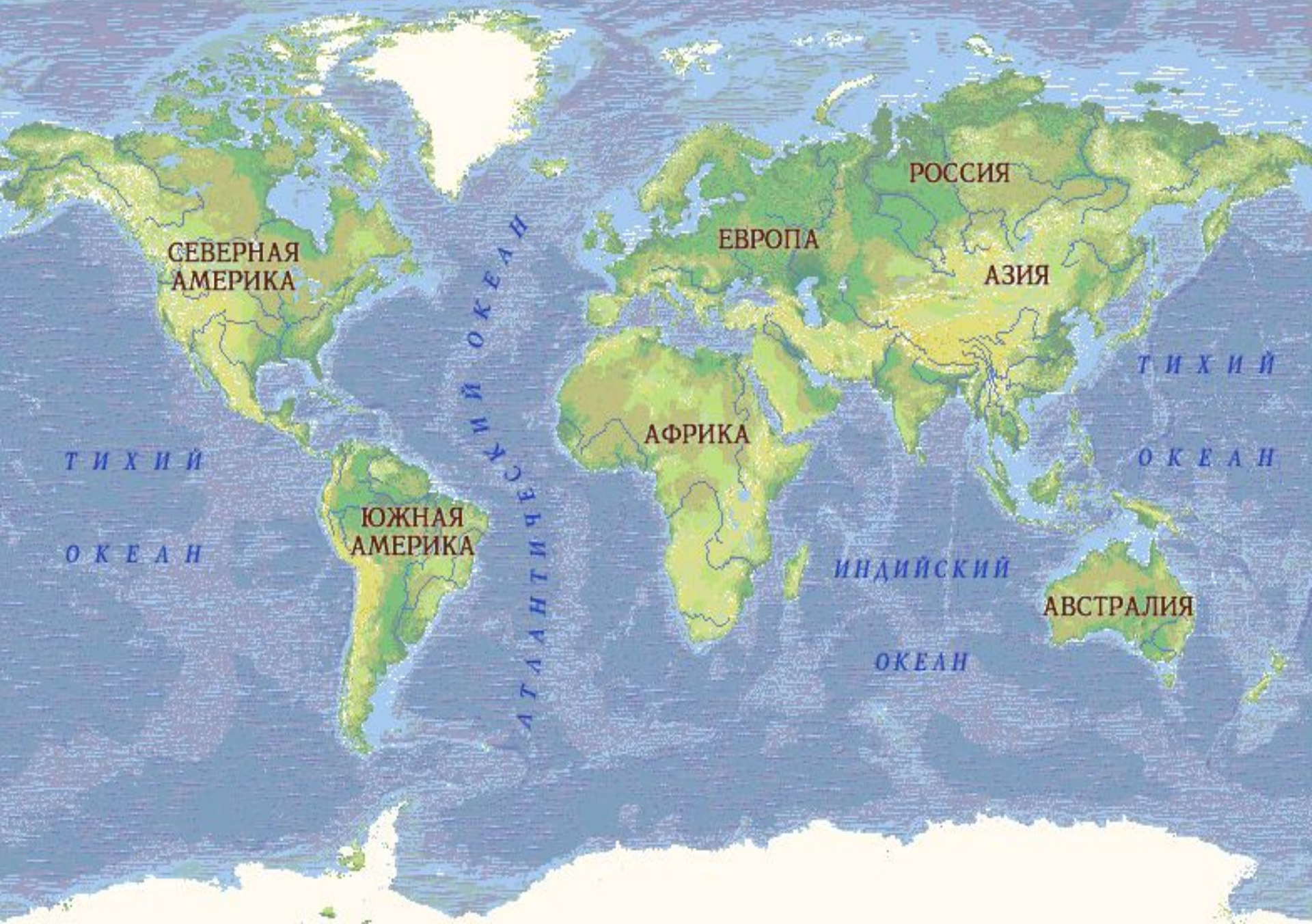
Суша-29%, Океан-71%



■ Океан
■ Суша



СЕВЕРНЫЙ ЛЕДОВИТЫЙ ОКЕАН



СЕВЕРНАЯ
АМЕРИКА

ТИХИЙ
ОКЕАН

ЮЖНАЯ
АМЕРИКА

АТЛАНТИЧЕСКИЙ ОКЕАН

АФРИКА

ЕВРОПА

РОССИЯ

АЗИЯ

ИНДИЙСКИЙ
ОКЕАН

АВСТРАЛИЯ

ТИХИЙ
ОКЕАН



Именно в Евразии находится наша Родина - Россия. Россия расположена в обеих частях света - Европе и Азии.

Европа



Большая часть Европы равнинная. Самые высокие горы-Альпы. Среди главных рек Европы- Волга, Дунай, Днепр, Дон, Рейн, Эльба и пр. Европейская

Азия



Это самая большая часть света. Здесь находятся самые высокие горы на Земле - Гималаи и величайшая вершина – Джомолунгма) Эверест. Самые длинные и полноводные реки Азии – Обь, Иртыш, Енисей, Лена, Амур, Хуанхэ, Янцзы, Инд, Ганг. Большая часть территории нашей страны находится в Азии.

Северная Америка



Этот материк находится в северном полушарии. В западной части его тянутся горы Кордильеры. С них стекает самая крупная река материка - Миссисипи.

Природа Северной Америки разнообразна. Здесь есть ледники, тундра, густая тайга, степи и пустыни.

Северной Америки



Южная Америка



На этом материке протянулись самые длинные горы-Анды и течёт самая полноводная река мира-Амазонка. На севере Анд находится самое дождливое место в мире, а на юге - одна из наиболее засушливых пустынь мира – Атаками. Южная Америка-родина картофеля,

Животный мир Южной



Африка



Африка – самый знойный континент Земли. Круглый год там жарко, никогда не бывает морозов, и местные жители никогда не видели снега. Здесь находится одна из самых красивых гор мира – Килиманджаро, вершину которой украшают ледники. Самая крупная река Африки – Нил. Самая большая

Обитатели Африки



И
К
О
Н
У
Т

Австралия



Самый маленький материк – Австралия. Расположен он в южном полушарии. У природы Австралии много особенностей, отличающих её от других материков. Прежде всего – это животные и растения, которых нет больше нигде на земном шаре.

Мир Австралии



Антарктида





3. Самый холодный океан

1. Какой из всего материков?

- А) Атлантический
- Б) Индийский
- В) Северный ледовитый океан

2. Самый большой материк.

- А) Северная Америка
- Б) Южная Америка
- Г) Африка
- Д) Северный ледовитый океан
- Е) Антарктида

3. Самый холодный материк от названия страны

- А) Евразия
- Б) Северная Америка
- В) Южная Америка
- Г) Северный ледовитый океан
- Д) Австралия
- Е) Антарктида

4. Самый жаркий материк

- А) Евразия
- Б) Северная Америка В) Южная Америка
- Г) Африка
- Д) Австралия
- Е) Антарктида

5. Самый маленький материк.

- А) Евразия
- Б) Северная Америка
- В) Южная Америка
- Г) Африка
- Д) Австралия
- Е) Антарктида

1. Сколько всего океанов?

- А) 6
- Б) 5
- В) 4

2. Самый большой океан

- А) Тихий
- Б) Атлантический
- В) Индийский
- Г) Северный ледовитый океан

3. Самый холодный океан

- А) Тихий
- Б) Атлантический
- В) Индийский
- Г) Северный ледовитый океан

4. Самый маленький океан

- А) Тихий
- Б) Атлантический
- В) Индийский
- Г) Северный ледовитый океан

5. Океан, получивший название от названия страны

- А) Тихий
- Б) Атлантический
- В) Индийский
- Г) Северный ледовитый океан

* 1 вариант

* 1.Б

* 2.А

* 3.Е

* 4.Г

* 5.Д

2 вариант

1.В

2.А

3.Г

4.Г

5.В

Поздравь себя.





* комфортно



* не все удалось



* было трудно

Сегодня я узнал(а)...

Я научился(ась)...

Мне было интересно ...

У меня получилось...

**На этом наше путешествие
закончено!
Молодцы!
Спасибо за работу!**

