

Куда текут реки?



- *Бежит, журчит, волнуется.
Все на нее любуются!
Никак не остановится,
Назад не поворотится.*

Салгир



Название «Салгир» переводится как «речка из снеговой воды». Длиннейшая из рек Крыма, она составляет основу главной водной системы. Салгир берет начало от двух рек – Ангара и Кызыл-Коба, которые составляют ее исток, вытекающий со склона Чатыр-Даг, высота которого 388м над морем между Гурзуфом и Аю-Дагом. Ученые полагают, что на самом деле, Салгир берет начало в Ангарском перевале, там есть источник Аян, возле северной части подножия Чатыр-Дага, который находится в 2,5 км от поселка Заречное.

Достопримечательность Салгира



Несомненно главная особенность реки – ее длина. Салгир – самая длинная из всех рек Крыма, но также здесь кроется своя загадка. Многие ученые пытались выяснить это, каждый называл свою цифру, но точного значения не может выдать никто.



Карта рек Крыма

Притоки реки Салгир

Большие известные притоки – Ангара, Аян, Кучук-Карасу, Малый Салгир, Курцы, р. Тавель, р. Беш-Терек, р. Бурульча.




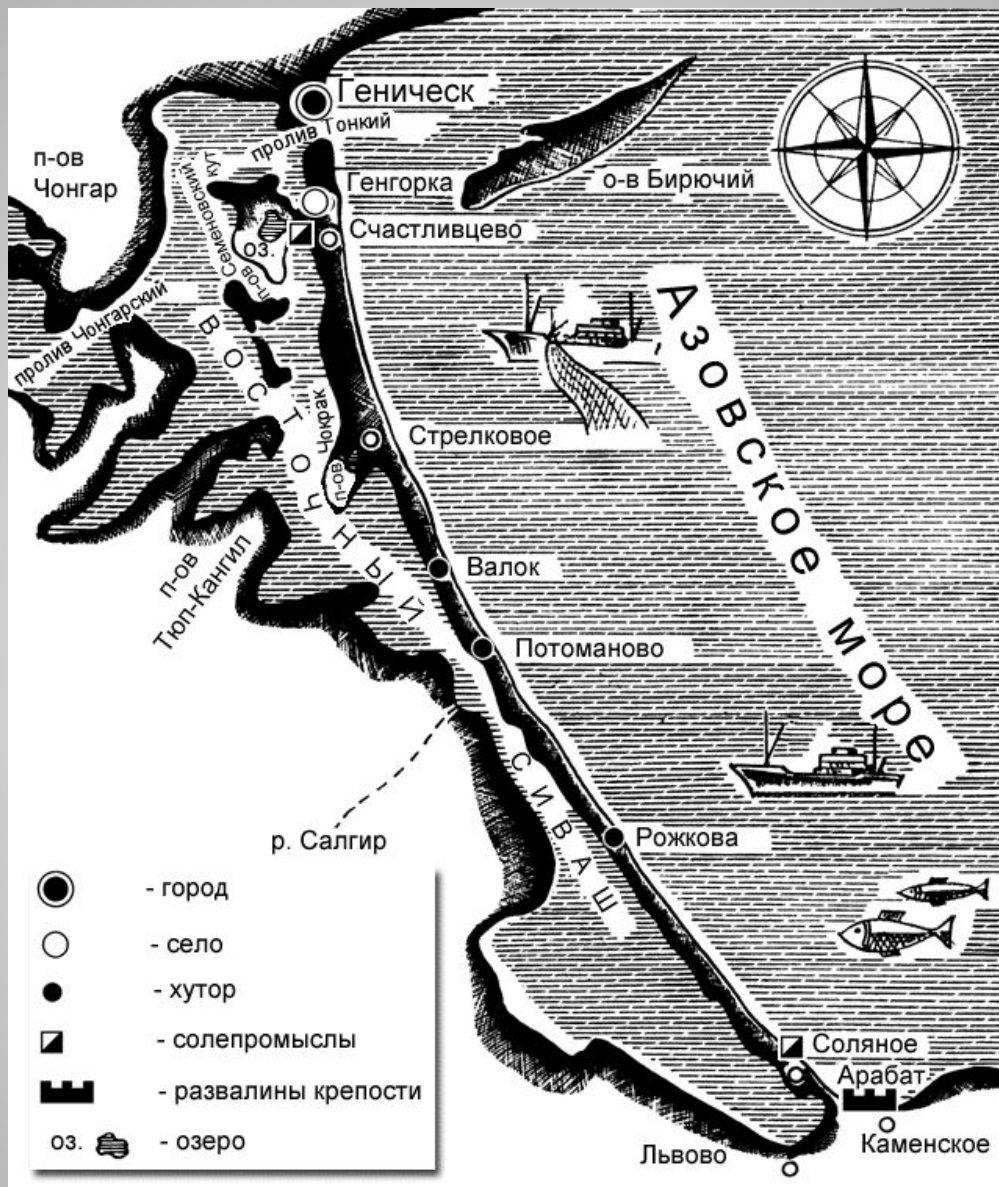
Река Славянка




Река Зуя

Река Салгир в Симферополе







Ока





Москва

Волга



Черное море



Отдых на реке.

Поход на байдарках.



Рыбалка.





Купание в реке.

Использование реки.


Пассажирские перевозки.



Грузовые перевозки.



Гидроэлектростанции.



**Использование водоемов в
противопожарных целях.**



**Использование для полива
сельхозугодий и личных
участков и дач.**



Забор воды для водоснабжения населения и предприятий.



Загрязнение водоемов.

Бытовой мусор.



Грязные сточные воды.



Очистка воды.



Очистительные сооружения для воды; уборка бытового мусора населением.

