

# Природа АВСТРАЛИИ

---

ИСКАКОВ НИКИТА 2 «А»

# ЗЕЛЁНАЯ АВСТРАЛИЯ

Австралия - единственное государство планеты, занимающее целый континент. Его площадь вместе с островом Тасмания составляет 7,7 млн кв. км. Это лишь немногим меньше территории США и почти в 32 раза больше Великобритании.

Австралия - самый древний массив суши на земном шаре, сформировавшаяся почти 3 млрд лет назад.

Природа Австралии разнообразна и уникальна. Это и не удивительно, ведь Австралия на протяжении 50 млн. лет находилась в условиях практически полной изоляции от внешнего мира. Это разнообразие природных ландшафтов, от пустынь до аналогов альпийских лугов и тропических джунглей, позволило развиваться уникальному и неповторимому животному и растительному миру.

Австралийский континент лежит в пределах четырех климатических поясов: субэкваториального, тропического, субтропического и умеренного

Из-за незначительного и крайне неравномерного выпадения осадков речная сеть Австралии развита слабо. Почти 60% ее территории не имеют стока к океану.

Более 80% процентов животных Австралии не встречаются больше нигде в мире.

Сумчатые животные, а также яйцекладущие млекопитающие превратились в своеобразный символ пятого континента

В стране имеется 15 природных зон со статусом всемирного наследия и более 500 национальных парк



## АВСТРАЛИЯ

70% процентов площади континента занимают пустыни и полупустыни.

Поэтому, в основном заселено только побережье, где преобладает мягкий климат.



---

## ПУСТЫНИ И ПОЛУПУСТЫНИ АВСТРАЛИИ

Самая низкая точка континента  
это озеро Эйр. Оно расположено  
на 16 метров ниже уровня моря.



**ОЗЕРО ЭЙР**

---

Немногочисленные реки часто пересыхают и не доходят до океана.

Самая большая река в Австралии – Муррей, не пересыхает, и доходит до океана.



САМАЯ БОЛЬШАЯ РЕКА В АВСТРАЛИИ –  
МУРРЕЙ

Вдоль восточного побережья на 4000 км протянулся Большой Водораздельный Хребет.

Он образовался примерно 25 млн лет назад!

Горы северной части хребта более низкие и пологие, но чем дальше на юг — тем выше и круче становятся горные массивы.

Именно благодаря Хребту центральные районы Австралии засушливы



## **БОЛЬШОЙ ВОДОРАЗДЕЛЬНЫЙ ХРЕБЕТ**

У восточного побережья на 2000 км протянулся самый крупный на земле коралловый риф  
– Большой Барьерный риф



## БОЛЬШОЙ БАРЬЕРНЫЙ РИФ

---

Северные территории Австралии покрыты тропическими лесами и саваннами, переходящими возле побережья в мангровые леса.



**МАНГРОВЫЙ ЛЕС**




Каменная волна, ее возраст  
более 3 млрд. лет,  
высота - 15 метров,  
длина — 110 метров



**КАМЕННАЯ ВОЛНА**



**ГОРНЫЙ МАССИВ (РАВНИНЫ КИМБЕРЛИ)**



---


## НЕОБЫЧНЫЕ СКАЛЫ

Известняковые скалы Двенадцать апостолов, они достигают 45-ти метров в высоту.




## СКАЛЫ ДВЕНАДЦАТЬ АПОСТОЛОВ

## ГОРА ТРАФАЛЬГАР В ЗАПАДНОЙ АВСТРАЛИИ



## ГОЛУБЫЕ ГОРЫ – ПРИРОДНЫЙ ЗАПОВЕДНИК



НАЦИОНАЛЬНЫЙ ПАРК БАНГЛ  
БАНГЛ.



ЗАЛИВ УАЙНГЛАС



УДИВИТЕЛЬНЫЕ МЕСТА  
АВСТРАЛИИ

ПОБЕРЕЖЬЕ ВИКТОРИИ



АРХИПЕЛАГ БАККАНИР  
В ЗАПАДНОЙ АВСТРАЛИИ.



КРАСИВЫЕ МЕСТА  
АВСТРАЛИИ

На острове можно увидеть не только кенгуру , но и понаблюдать за розовыми пеликанами, парящими в небе, морскими котиками, лежащими на песках в бухте и ленивыми коалами, спящими на деревьях. Располагаясь на песке можно последить за стаями маленьких пингвинов.



## ОСТРОВ КЕНГУРУ



**Национальный парк Какаду** — объекту всемирного достояния человечества. В этом крупнейшем в Австралии национальном парке вы обнаружите и крутые откосы, и пышные тропические леса, и **наскальные художественные галереи** возрастом до 50000 лет. Здесь можно увидеть многомиллионную миграцию перелетных птиц, полюбоваться хрупкими кувшинками, увидеть доисторических крокодилов.



**НАЦИОНАЛЬНЫЙ ПАРК КАКАДУ**

Вот такая она - необычная  
австралийская природа.

Спасибо за внимание!