


«Озеро Сайсары – колыбель народа Саха»



Выполнил:
ученик 2 «Г» класса МОБУ НПСОШ №2,
Федоров Юрий
Научный руководитель: Потапова Ирина Валерьевна



Актуальность работы связана с проблемой сохранения озера и его экологическими вопросами.



Цель. Изучение истории озера Сайсары г. Якутска, его современного состояния.

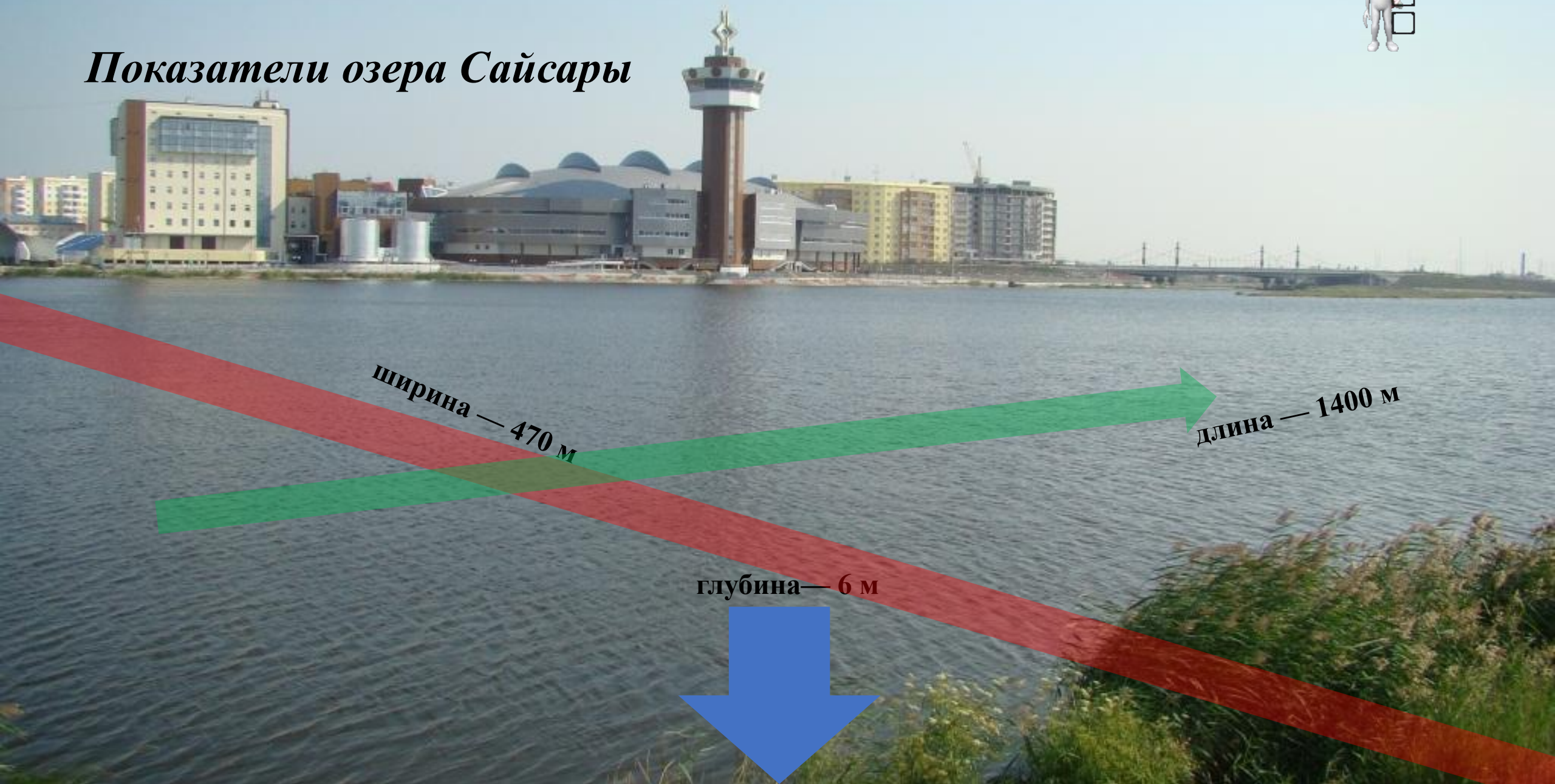
Задачи.

1. Рассмотреть историю озера Сайсары;
2. Изучить происхождение названия озера;
3. Исследовать современное состояние озера, в том числе измерить и сравнить количество воды по годам

Озеро расположено в южной части г. Якутска



Показатели озера Сайсары

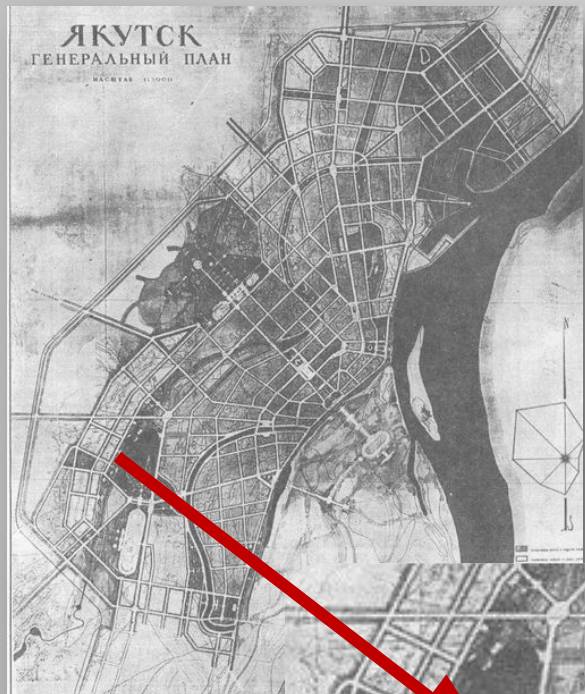


ширина — 470 м

длина — 1400 м


глубина — 6 м

- Генеральный план города Якутска, 1939 год



- Снимок 2016 г.

- Снимок 1969 года




История озера Сайсары

- В этой местности, как говорится в легендах, поселились прибывшие откуда-то с юга первоначально якутов **Омогой Баай** и **Эллэй Боотур**.
- **Омогой** поставил свой берестяной шатёр над озером Сайсары.
- **Эллей** тоже выбрал озеро Сайсары, женившись на одной из дочерей **Омогоя**.



Омогой Баай



Эллэй Боотур.



Тыгын

Люди Баджея (внук Эллея) также проживали здесь в 16 веке.

Внук Баджея - Тыгын жил около озера Сайсары и возможно захоронен там же.



Происхождение названия озера Сайсары

В книге Петрова П.П. «Сайсары» означает
«рукав реки» (конец 20 века)

Э.К. Пекарский писал, что «саи-сар» -
жена киргиза Сар-бай-тойона
(татарка) (начало 20 века)

На киргизском и казахском языке:
«сай» – русло реки, овраг, «сары» –
желтый



Чиновник Щукин говорил «Сай-
сарь» переводится на русский
язык как «Приятая весна»
(20е годы 19 века)

Другие источники переводят
название как «широкая раздольная
госпожа»;
«сай» – лето, «сары» - стоянка.

Из-за нарушения проточности водоема в результате застройки домов и дорог озеро было сильно загрязнено.

- В 2015 году была проведена очистка озера Сайсары
- Однако до сих пор наблюдаются загрязнения в виде протекания в озеро жидкости из проходящей рядом канализационной трубы.

Поэтому необходимо взять под особый контроль охрану озера и прилегающей территории.

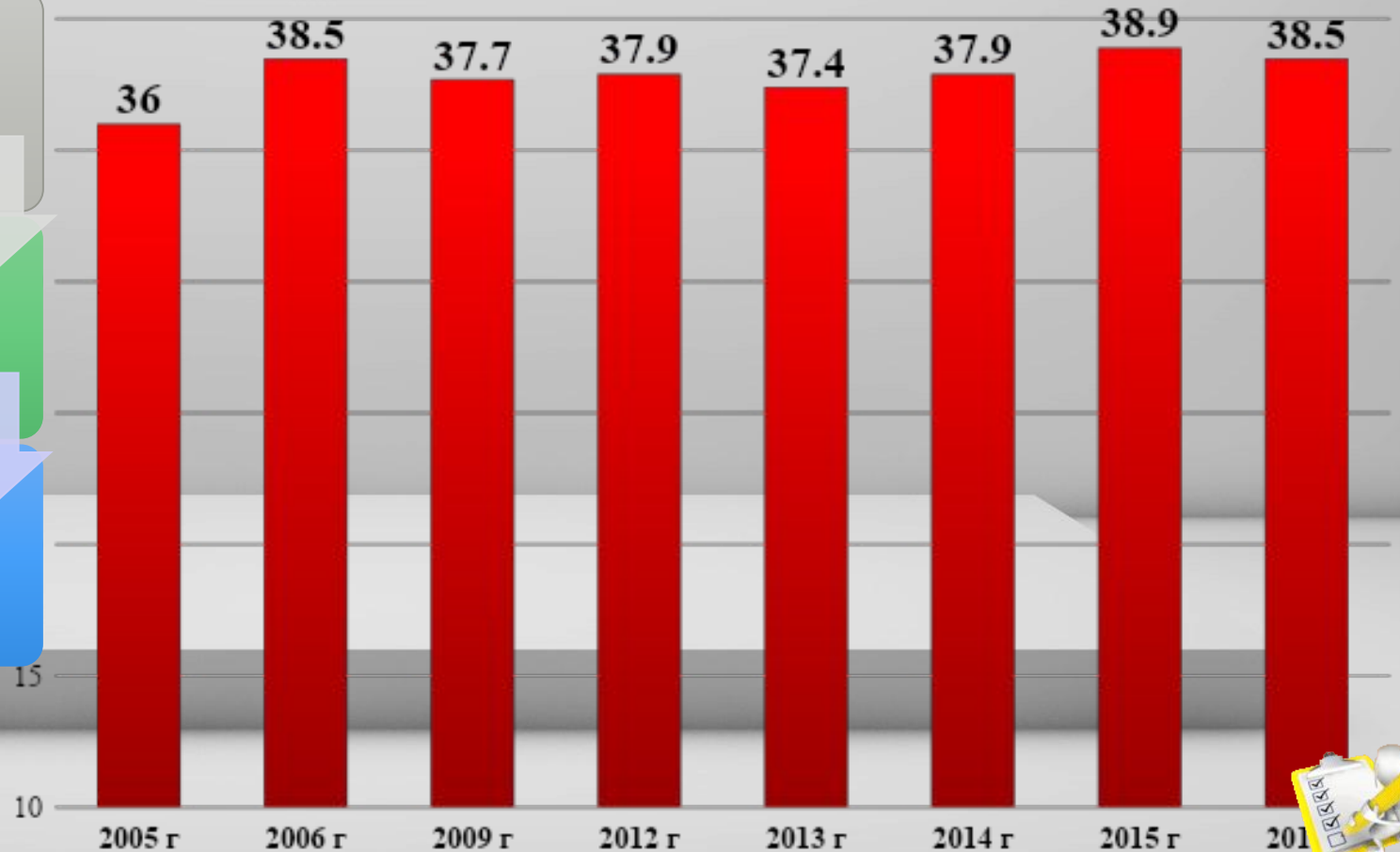


Мы рассчитали площадь озера Сайсары

В будущем ожидается чистка проточных каналов, соединяющих оз. Сайсары с другими водоёмами

Поэтому ожидается сильное изменение уровня озера.

В этой связи необходимо непрерывное наблюдение в последующие годы



Заключение

История народа Саха связана с озером Сайсары.

Неподалеку от озера, учёными были исследованы остатки якутского жилища, подтверждающие, что здесь издавна находился крупный центр поселения народа Саха.

Всё это даёт нам право считать, что озеро Сайсары является колыбелью народа Саха, откуда есть и пошла Земля Якутска.





Спасибо за внимание!

