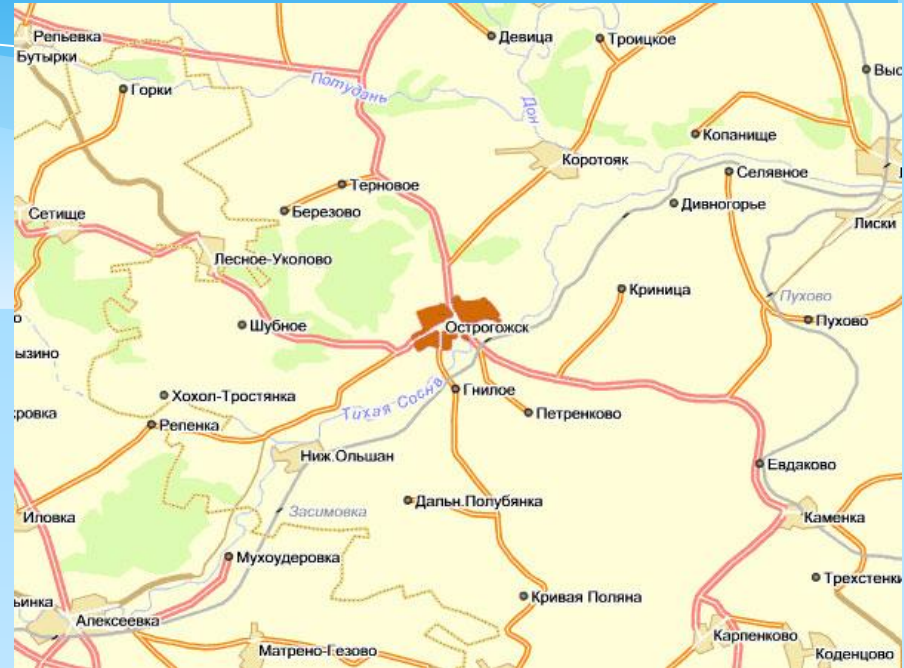


Мой город **Острогожск**

Географическое положение

- * Город Острогожск находится в Воронежской области и является районным центром Острогожского муниципального района.
- * Острогожский муниципальный район занимает территорию 1725 кв. км и граничит с Репьевским, Хохольским, Каширским, Лискинским и Каменским районами Воронежской области, Алексеевским и Красненским районами Белгородской области. Он расположен в юго-восточной части Среднерусской возвышенности на правом берегу Дона. По территории района протекают такие реки как Дон, Потудань, Девица, Тихая Сосна, есть небольшие озера.
- * На территории Острогожского муниципального района 81 населенный пункт, 19 сельских поселений. Численность населения на 01.01.2011 года составила 61,9 тыс. человек. Наиболее крупными населенными пунктами являются с. Коротояк, с. Покровка, с. Урыв-Покровка, с. Солдатское, с. Н. Ольшан, с. Шубное и др. Плотность населения 35,9 чел. на 1 кв. км



История



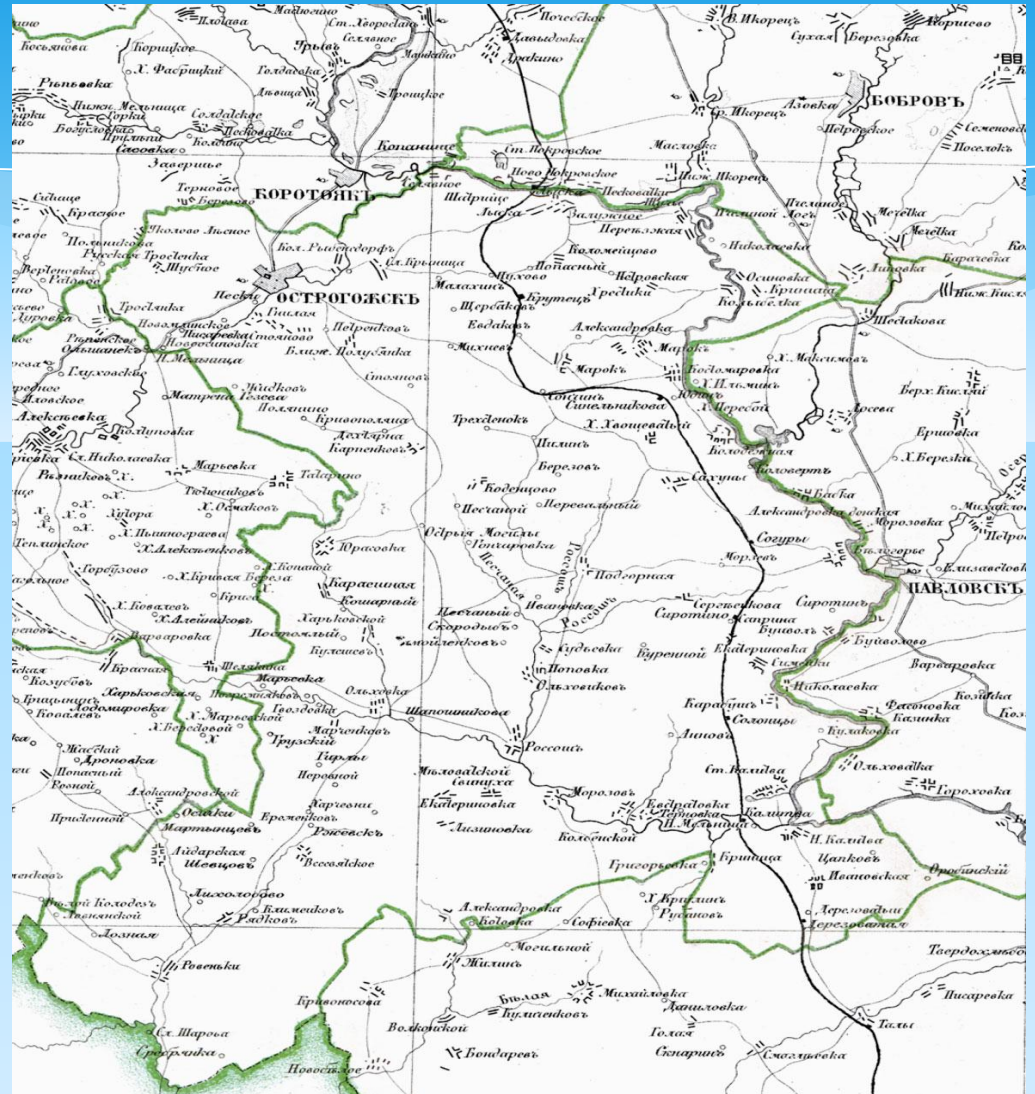
*Острогжск был основан как крепость Острог.

*В состав Российского государства земли современного Острогжского района вошли к концу XVI в. в результате реорганизации сторожевой службы и упорядочения юго-восточных границ государства, однако хозяйственное освоение земель района начинается в начале XVII в. 14 сентября 1614 г. по указу правительства на землях, «тяготевших» к Воронежу, были заведены Воронежские откупные «ухожья» (Сосенский, Терновский и Иловский леса). Однако постоянные поселения возникают лишь во второй четверти XVII в., после строительства Белгородской защитной черты. Первым городом на территории современного района стал Ольшанск, построенный в 1644 г. Несколько позже были построены города-крепости: Коротояк (1647), Урыв (1648), Острогжск (1652).


История

В XVIII—XIX вв. территория современного Острогожского района находилась в пределах Коротоякского (северная часть), Острогожского (южная часть) и Бирюченского уездов Воронежской губернии.

Приведем выдержки из географического описания Коротоякского и Острогожского уездов, относящиеся к XIX в. М.Л.Савелов писал: «...правая, западная сторона (Дона), представляет собой почти непрерывный горный кряж, придающий ей довольно живописный вид, высшая точка этой части – г. Коротояк, расположен на высоте 536 футов над уровнем моря... Почва почти исключительно черноземная... Западная часть уезда занимает долины рек Потудани и Девицы, сплошь покрытые густым населением... В старину, даже еще в XVII ст., наша теперь безлесая, местность была сплошь покрыта вековыми лесами, служившими убежищем такому зверю, как соболь, бобр, дикий кабан, зубр и т.п... Теперь ... от лесов остались лишь жалкие воспоминания».



Достопримечательности



*Ворота городского сада были возведены в 1908 году. Ворота городского сада это одна из главных достопримечательностей города Острогожска .



Достопримечательности



краеведческий музей города
Острогожска тоже
достопримечательность этого
города.

Ранее этот музей был
пожарной каланчой.



Достопримечательности



Домик - музей Крамского тоже один из музеев Острогожска. Крамской провёл в этом доме большую часть детства.



Великие люди

С городом связана жизнь и деятельность многочисленных представителей русской культуры: полковника Степана Тевяшова и многих других видных представителей рода Тевяшовых, философа Григория Сковорды, поэта-декабриста Кондратия Рылеева, философа Николая Станкевича, художника Ивана Крамского (родился в Острогожске), поэта Самуила Маршака, писателя Гавриила Троепольского.

*В городе родилась русская писательница Елизавета Милицына (1869—1930).

*Русский историк Николай Костомаров (5.16.1817—4.19.1885) служил в Острогожске, работал над изучением истории Острогожского слободского казачьего полка. В городе родился генерал-полковник Павел Данкевич (1918—1988) участник Финской и Великой Отечественной войн, командующий Ракетной армией (с 1961 г.), зам. главнокомандующего РВСН по боевой подготовке (1963—1974)[†]. В Острогожске жил и работал космонавт Анатолий Филипченко. Уроженцами Острогожска являются военный пилот, командир экипажа стратостата «Осоавиахим-1» Павел Федосеенко, советский военный деятель Вениамин Гайдуков, а также российский правовед, президент Тюменского государственного университета Геннадий Чеботарёв.

Васильева Ольга

Александровна (род. 1921) — женщина-снайпер Великой Отечественной войны, старший краснофлотец ВМФ СССР, родилась в Острогожске



The background is a solid blue gradient. A white, wavy line graphic, resembling a stylized horizon or a signal wave, runs horizontally across the middle of the image. The text is centered and rendered in a clean, white, sans-serif font.

СПАСИБО ЗА
ВНИМАНИЕ