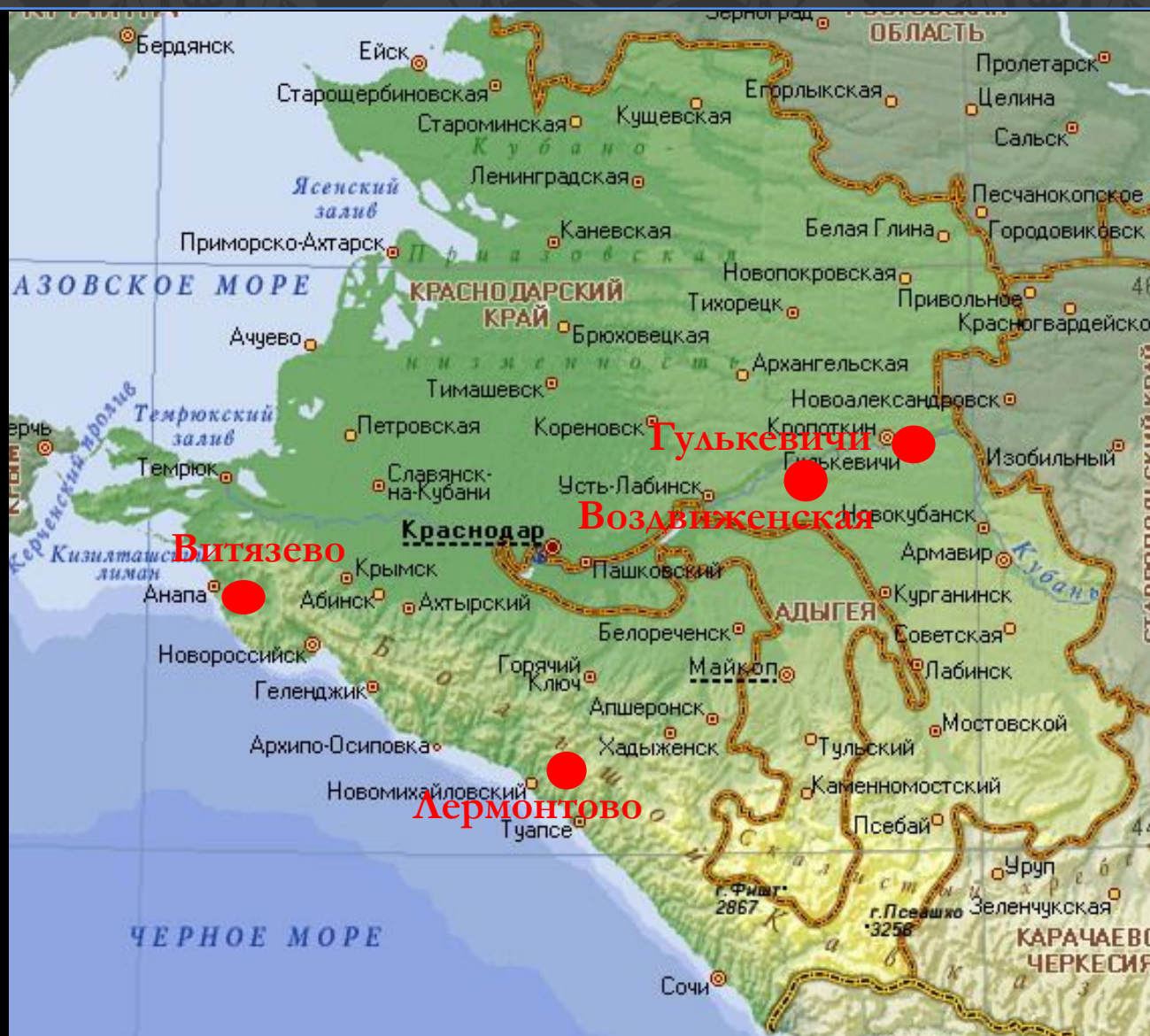


**ОЙКОНИМ - ВИД ТОПОНИМА,
СОБСТВЕННОЕ НАЗВАНИЕ ЛЮБОГО
НАСЕЛЁННОГО ПУНКТА.**



ОРОНИМ — СОБСТВЕННОЕ НАЗВАНИЕ ЛЮБОГО ОБЪЕКТА РЕЛЬЕФА ЗЕМНОЙ ПОВЕРХНОСТИ — КАК ВЫПУКЛОГО, ТАК И ВОГНУТОГО, ТО ЕСТЬ ЛЮБОГО ОРОГРАФИЧЕСКОГО ОБЪЕКТА.



**ГИДРОНИМЫ - ОДИН ИЗ КЛАССОВ ТОПОНИМОВ —
НАЗВАНИЯ ВОДНЫХ ОБЪЕКТОВ (РЕК, ОЗЁР, МОРЕЙ,
ЗАЛИВОВ, ПРОЛИВОВ, КАНАЛОВ И Т. П.).**



**Спасибо
за
внимание!**



ВИТЯЗЕВО

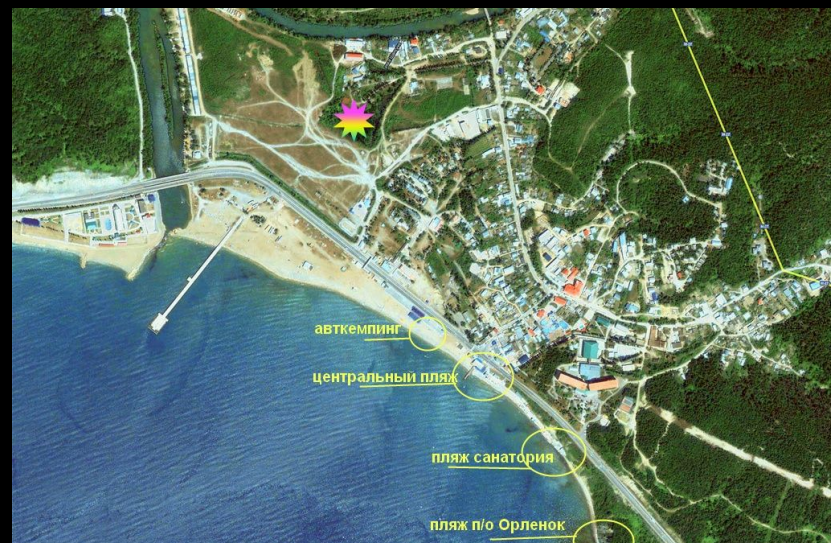
Витязево – поселок в Анапском районе Краснодарского края; находится на берегу Черного моря в нескольких километрах севернее г. Анапы. В начале 19-го века русские войска построили здесь укрепление, входящее в общую линию обороны берега. В 1809 году в этом укреплении служил майор Витязь, который был смертельно ранен во время Кавказской войны. Укрепление солдаты стали называть «Витязевским», а когда вокруг возник поселок, он получил название «Витязево». Одноименные названия получили находящиеся за Витязевым лиман и коса.

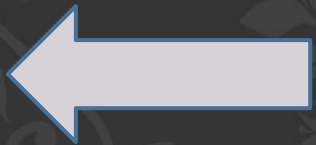




ЛЕРМОНТОВО

Лермонтово – курортный поселок Туапсинского района Краснодарского края; расположен на берегу Черного моря, в 60-ти километрах северо-западнее г.Туапсе. в устье р.Шапсухо в 1839 году во время Кавказской войны было построено русское военное укрепление, которое охранял Тенгинский пехотный полк, откуда и произошло название укрепления – Тенгинское, ликвидированное в 1854 году в связи с Крымской войной. В 1864 году здесь был основан военный пост Тенгинский, после ликвидации которого в 1870 году возникло гражданское поселение Тенгинка. В 1960 году поселок Тенгинка, в честь поэта М.Ю. Лермонтова, который в 1837 году был сослан на Кавказ и служил в Тенгинском полку до его переброски в район укрепления устья реки Шапсухо.





ГУЛЬКЕВИЧИ

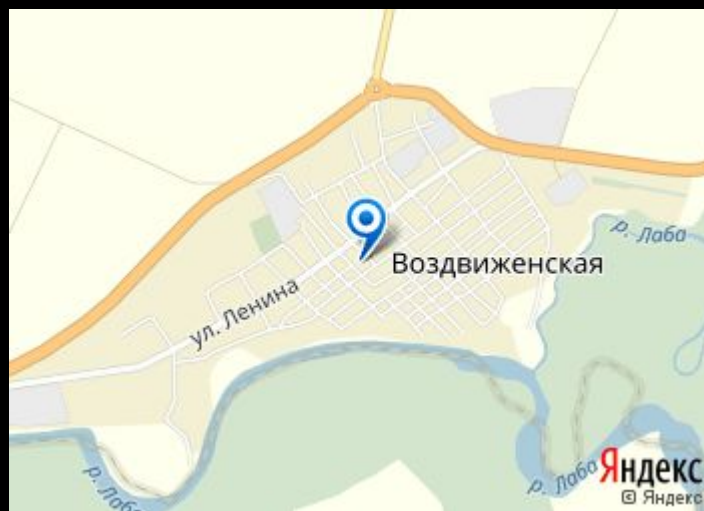
Гулькевичи-город,
районный центр в
Краснодарском крае ; в
левобережье р. Кубань.
Название город получил по
фамилии владельца участка,
через который проходила
железная дорога Ростов —
Владикавказ. Хозяином
земли был Николай
Васильевич Гулькевич.





ВОЗДВИЖЕНСКАЯ

Воздвиженская — станция в Курганинском районе Краснодарского края; на правом берегу р. Лабы (ниже впадения р. Чамлык). Основан в 1841 г. Название обусловлено православным праздником Воздвижения Креста Господня, с которым связаны закладка или освящение крепости, передавшей свое имя станции



ПЕЩЕРА ЗВОНКАЯ

Звонкая – небольшая искусственная пещера в скальном обнажении «Петушок» (хребет Котх, город-курорт Горячий Ключ). Название свое получила благодаря великолепным акустическим свойствам. Сидящий в пещере, прекрасно слышит разговор людей, находящихся по другую сторону р.


Псекупс. В древности адыги называли пещеру Гъочэгъ маф – «счастливая пещера», где гъочэгъ – «пещера», «грот»; маф – «счастливый» (адыг.). В литературе прошлых лет встречается, как «пещера спасения». По преданию, эта подземная полость служила временным убежищем для абадзехов, приговоренных к смертной казни. Если осужденный после приговора успевал скрыться в пещере, то соплеменники прекращали его преследование, но после этого осужденный навсегда изгонялся из племени.






Г. СЕМИГЛАВАЯ (ЛЫСАЯ)

Семиглавая – горная вершина в Туапсинском районе Краснодарского края; другое название оронима – Лысая. Массив этой вершины состоит из нескольких вершин, что и легло в основу современного названия; находится он в системе Главного Водораздела, в верховьях рек Большой Пшиш и Малый Наужи. Высота – 1425 метров





ГОРНАЯ ВЕРШИНА ПАСТУХОВА

Пастухова – горная вершина в Карачаево-Черкесии; находится в междуречье Большого Зеленчука и Марухи, над посёлком Нижний Архыз. Высота – 2733м. Вершина названа в честь русского военного топографа, путешественника Пастухова. Севернее вершины, на гребне водораздела построена астрофизическая обсерватория с одним из самых больших телескопов мира.



<http://Satol.turbina.ru>





ГОРА ЗАМОК

Замок – горная вершина в Карачаево-Черкессии; расположена в верховьях р. Большой Кичкинекол (приток р. Уллукама; верхнее течение Кубани). Высота – 3930 метров. Орним назван так по сходству вершины со старинным замком.






ОЗЕРО АЛЬБОВА

Альбова озеро - озеро в группе Ацетукских каровых озер, на водоразделе между долинами рек Лашипсе и Мзымта. Названо Ю.К. Ефремовым в честь выдающегося русского ботаника Н.М. Альбова





БАЛКА СУЛА

Сула - небольшая речка и балка в Краснодарском крае; протекает через территории Прикубанского округа г. Краснодара и Красноармейского района. Берет начало у западной окраины х. Копанского (прикубанский округ г. Краснодара).

Одно из значений слова Сула - судак. Другое значение гидронима связано с восточнославянским сула - "непроходимое болото".





РЕКА ВЕЧЕНОК

Веченок - небольшая река в Краснодарском крае, левый приток р. Большой Тенгинь (Отрадненский район).

Гидроним восходит к древнерусскому вече - "народное собрание", "совещание", "мирный сход". В некоторых казачьих диалектах вече - "набат", "тревога", "сполох".





РЕКА КАМЫШЕВАТАЯ

Камышеватая (камышовая) – речка, которая берет начало у горы Бикет, что под ст.Подгорной, протекает строго на запад близи Бесстрашной и впадает в Чамлык, который в свою очередь, - в р. Лаба. Этимология прозрачна: «Камышеватый» - похожий на камыш, тростник. Название перенесено украинскими переселенцами середины XIX - начала XX.

