

Заповедная природа Мордовии





Мордовский государственн ый природный заповедник



МОРДОВСКИЙ заповедник - башня для наблюдения за птицами и пожарами



Мордовский государственный природный заповедник

По территории протекают реки Пушта, Саровка, Ольховка, Глинка и другие. В западной части в пределах пойменной террасы находится более 50 водоёмов, преимущественно старицы Мокши разной степени зарастания. Самый крупный из них — озеро Инорка (глубиной свыше 10 метров). Рельеф равнинный. Флора Мордовского государственного природного заповедника включает 750 видов сосудистых растений, из них 4 занесены в Красную книгу РФ. Кроме того, насчитывается 117 видов мхов, 144 — лишайников. Леса в основном южно-таёжных пород с преобладанием сосны. Незначительные площади занимают еловые, дубовые и ольховые леса. Фауна представлена 319 видами (из них млекопитающих 61 вид — зубр, лось, оленьпятнистый, кабан, медведь, рысь, бобр, выхухоль, нетопырь-карлик, вечерница гигантская и другие). Зарегистрированы 212 видов птиц, некоторые из них относятся к таёжным видам: сова полярная, кедровка, клёст. Среди редких — аист чёрный, подорлик, беркут, орлан белохвостый, скопа, змеяяд. В составе фауны 11 видов амфибий, 7 — рептилий, 30 — рыб, около 1 500 представителей беспозвоночных.

Мордовский государственный природный заповедник



Мордовский государственный природный заповедник





Национальный парк Смольный



Национальный парк - Смольный



Преобладают дерново-подзолистые и серые лесные почвы лёгкого механического состава. Растут преимущественно дубовые леса, сосновые боры с примесью ели. Зарегистрировано около 700 видов растений, в том числе деревьев — 24, кустарников — 30, полукустарников — 3, кустарничков — 4, полукустарничков — 1, остальные — травянистые растения. 64 вида отнесены к числу редких и исчезающих, из них около 30 занесено в Красную книгу РМ (наяда большая, клюква, шейхцерия болотная и другие; тюльпан Биберштейна, гаммарбия болотная, володушка золотистая встречаются только в «Смольном») и Красную книгу РФ (водяной орех, или чилим, неоттианта клобучковая). Главными представители мира животных — рыси, волки, кабаны, пятнистые олени, лоси, куницы, лисицы, белки, зайцы-беляки (см. [Редкие и исчезающие растения и животные](#)). В парке 6 функциональных зон: заповедная (16,7% от площади парка), особо охраняемая (69,4), туризма (4,4), рекреационная (6,9), обслуживания посетителей (2,5), хозяйственная (0,1%), для которых определены специальные режимы природопользования.

Природа национального парка



© 2000 W. Steve Sherman, Lone Wolf Photography



Смольный, национальный парк Мордовия



Прострел весенний



Медянка



Симкинский природный парк устойчивого развития



Симкинские дубы



В Большеберезниковском районе Мордовии находятся Симкинские дубы. Народная молва гласит, что дерево, возраст которого около пятисот лет, посылает семейным парам здоровых детей, избавляет людей от бесплодия. Дуб – мужское дерево, поэтому обычно он посылал мальчиков. Легенда гласит, что во время крещения мордвы язычники были против принятия новой веры, поэтому для своих обрядов они выбрали тайное место. Язычники возле дуба молились, совершали жертвоприношения. На этой поляне в старину молились мордовскому Чамапазу. Священное дерево нельзя было обходить трижды, иначе оно не отпустит. Можно было на капище только приносить, запрещалось что-то брать, иначе человека ждала болезнь либо смерть. В качестве жертв люди приносили дубу домашних животных, поливали кровью корни, варили мясо в жертвенных котлах. Кушать можно было, только поделившись с деревом. Если жрец умирал, его заворачивали в ковер, подвешивали на ветви дерева. После того, как останки падали, их закапывали у дуба.

Симкинские дубы

Сегодня на это место едут туристы со всей страны. У дуба есть дупло. По поверью, ему нужно сказать о заветном желании. Говорят, что дерево помогает при молитвах о семейном счастье, здоровье, лечит от бесплодия. На нижних ветвях дуба можно увидеть множество платочков, повязок, веревочек. Это просьбы, выстраданные желания. На ветках висят также детские игрушки, золотые цепочки, ключи от машин.

До Симкино от Березников нужно ехать десять километров. Ориентир – на Дубенки. Далее нужно проехать село, въехать в [заповедник](#). Затем требуется доехать до беседки с плакатами, там будет развилка. Прямо – лесничество. Но нужно повернуть направо, довольно долго ехать по лесной дороге. На каждом повороте сворачивать налево. Встретится «памятник – бобрам». Необходимо проехать дальше. Рядом с деревянным домом с вывеской «Симкинский парк» будет дорога из бетона. На прямом участке бетонки будет пятячок справа для автомобилей. Нужно там остановиться. Далее следует идти пешком минут пять, и будут Симкинские дубы.

Симкинские дубы



Священный дуб




Флора



Венерин башмачок



Венерин башмачок



Заказники



Заказник — охраняемая природная территория, на которой временно или постоянно, полностью или частично запрещена хозяйственная деятельность. В РМ 9 охотничьих заказников: Ардатовский (создан 17.4.1967; площадь 5 тысяч гектар), Атяшевский (30 сентября 1995; 4,3), Большеигнатовский (29 марта 1973; 4,2), «Залесный» в Старошайговском и Краснослободском районах (16 февраля 1998; 24,4), Zubово-Полянский (19 декабря 1969; 11,8), Краснослободский (10 августа 1967; 6,5), «Лесной» в Атюрьевском, Zubово-Полянском и Торбеевском районах (11 августа 1999; 1,23), «Присурье» (Симкинский) (4 декабря 2002; 12,4), Чамзинский (16 февраля 1998; 5,4). Созданы для сохранения, воспроизводства и восстановления численности диких копытных животных, речного бобра, выхухоли, боровой и водоплавающей дичи, а также экосистем. Созданы 2 ландшафтных заказника: Симкинский (Большеберезниковский район) — для сохранения соснового леса и пойменных лугов, и Левженский (Рузаевский район) — для сохранения лугово-степного природного комплекса. Имеются 2 заказника (Ковылкинский и Краснослободский районы) для охраны дикорастущих лекарственных трав.

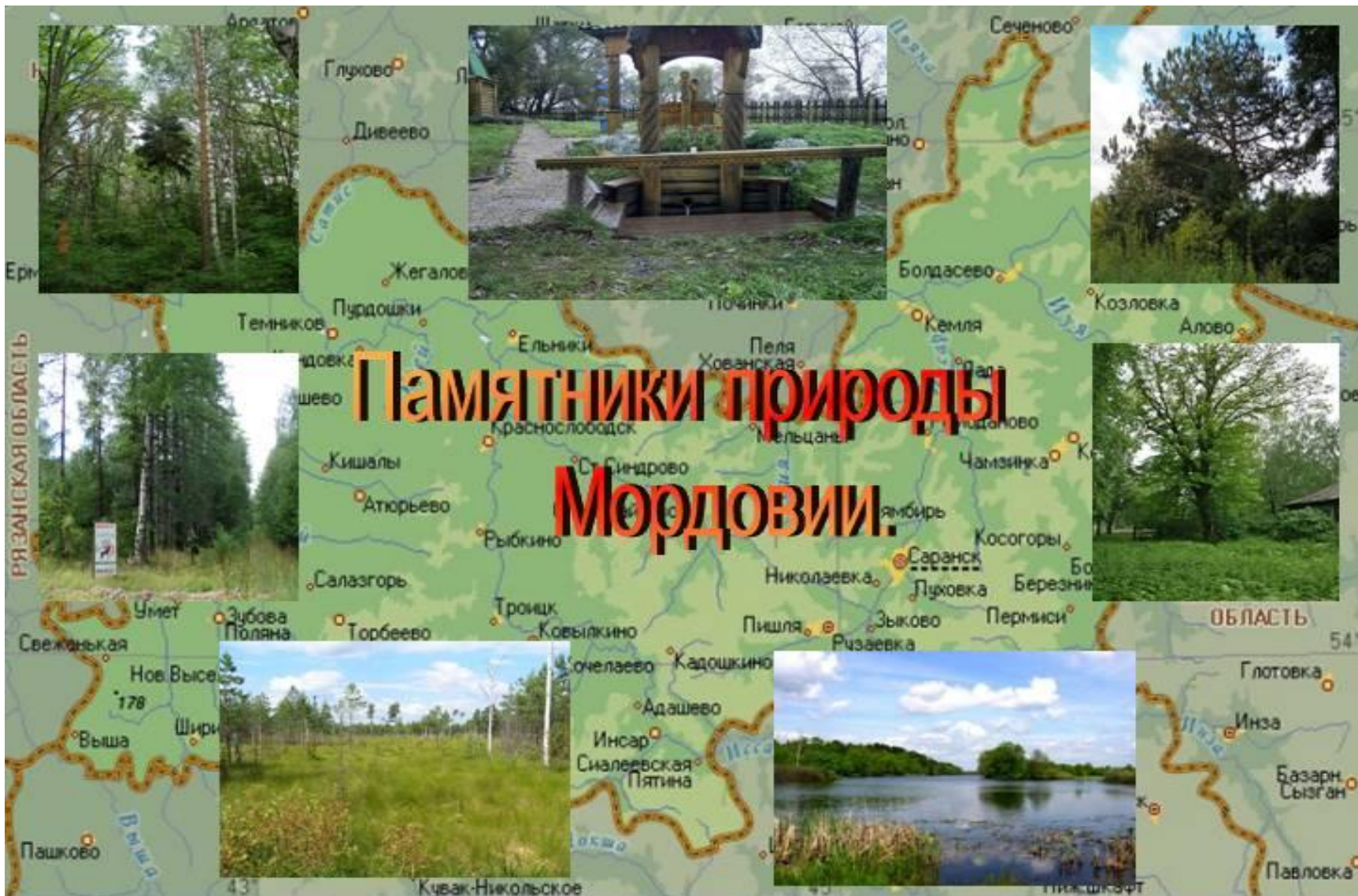
Ботанический сад



- **Ботанический сад** — Мордовского государственного университета. Основан в 1960 по инициативе и под руководством заведующего кафедрой ботаники профессора В.Н. Ржавитина. Площадь 31,7 гектара, расположен в юго-восточной части Саранска, на правом берегу реки [Инсар](#)

Ботанический сад





Памятники природы Мордовии.



РЯЗАНСКАЯ ОБЛАСТЬ

ОБЛАСТЬ



Черная береза

Охраняемый объект – одно дерево березы бородавчатой с необычно темной корой. Высота около 20 м., возраст около 60 лет. Наблюдается суховершинность, на высоте 10–15 м, диаметр ствола – 35 см.

Дерево сосны черной.



Памятник природы создан для сохранения одиночного экземпляра редкого древесного североамериканского вида — сосны черной возрастом 80–100 лет. Представляет научную ценность.

Высота экземпляра около 12 м, диаметр кроны до 5 м, диаметр ствола 35 см. Длина хвои 13 см.

Растение дает зрелые семена. Отмечены хорошо развитые крупные женские шишки.


Дуб - долгожитель

**Памятник природы
находится в Парке
культуры и отдыха
пос. Чамзинка**

**-Основное назначение
памятника природы –
сохранение дерева дуба,
являющегося
долгожителем и,
имеющим культурно-
историческое значение.
Дуб черешчатый
высотой около 25 м, 2 м
в окружности.**



Санаксарская дача.



Ботанический памятник природы регионального значения

Основное назначение памятника – сохранение лесного массива с остатками высокобонитетных сосны и ели. Имеет большое рекреационное значение и как резерват видов растений, занесенных в Красную книгу Республики Мордовия.

Верховое болото



Памятник природы «Верховое болото» – одно из болот верхового типа на территории Зубово - Полянского р-а Р М. Располагается в Анаевском участковом лесничестве. Объявлено памятником природы регионального значения.

Болото является местом произрастания многих представителей семейства вересковых, редких во флоре Республики Мордовия и ценных как лекарственное сырье.

Водный памятник природы регионального значения

« Озеро «Инерка» »»



Исторические сведения. Размеры озера определили его название, в переводе с мордовского языка «Инерка» означает «Великое озеро». Оно имеет большую экологическую и эстетическую ценность. Является резерватом редкого биоразнообразия. Необходимо восстановление удовлетворительного состояния озера и территории, примыкающей непосредственно к его западному берегу, а также популяций и мест обитания видов растений и животных, занесенных в Красную книгу России и Красную книгу РМ. Озеро является одним из самых крупных и глубоких в Мордовском Присурье, имеет культурно-эстетическое, рекреационное и рыбоохранное значение.



Озеро «Инерка»

В оз. Инерка отмечено 44 представителя планктона.

В составе бентофауны зарегистрировано 66 видов и форм донных лимнобионтов.

В составе ихтиофауны зарегистрировано 8 видов рыб: красноперка, уклея, окунь, щука,

лещ, язь, голавль. В последние годы в оз. Инерка запущен белый амур, являющийся фитофильным видом. Поедая растения, амур сдерживает зарастание озера высшей водной растительностью.

Из членистоногих отмечено 2 вида паукообразных и 185 видов насекомых. В окрестности оз. Инерка было обнаружено 6 видов земноводных и 5 видов пресмыкающихся.

Из птиц в настоящее время зарегистрировано обитание 176 видов из 17 отрядов.

35 видов птиц занесено в Красную книгу Республики Мордовия.