

# Зона арктических пустынь



**Составила:**

**Смирнягина Оксана Ивановна,**

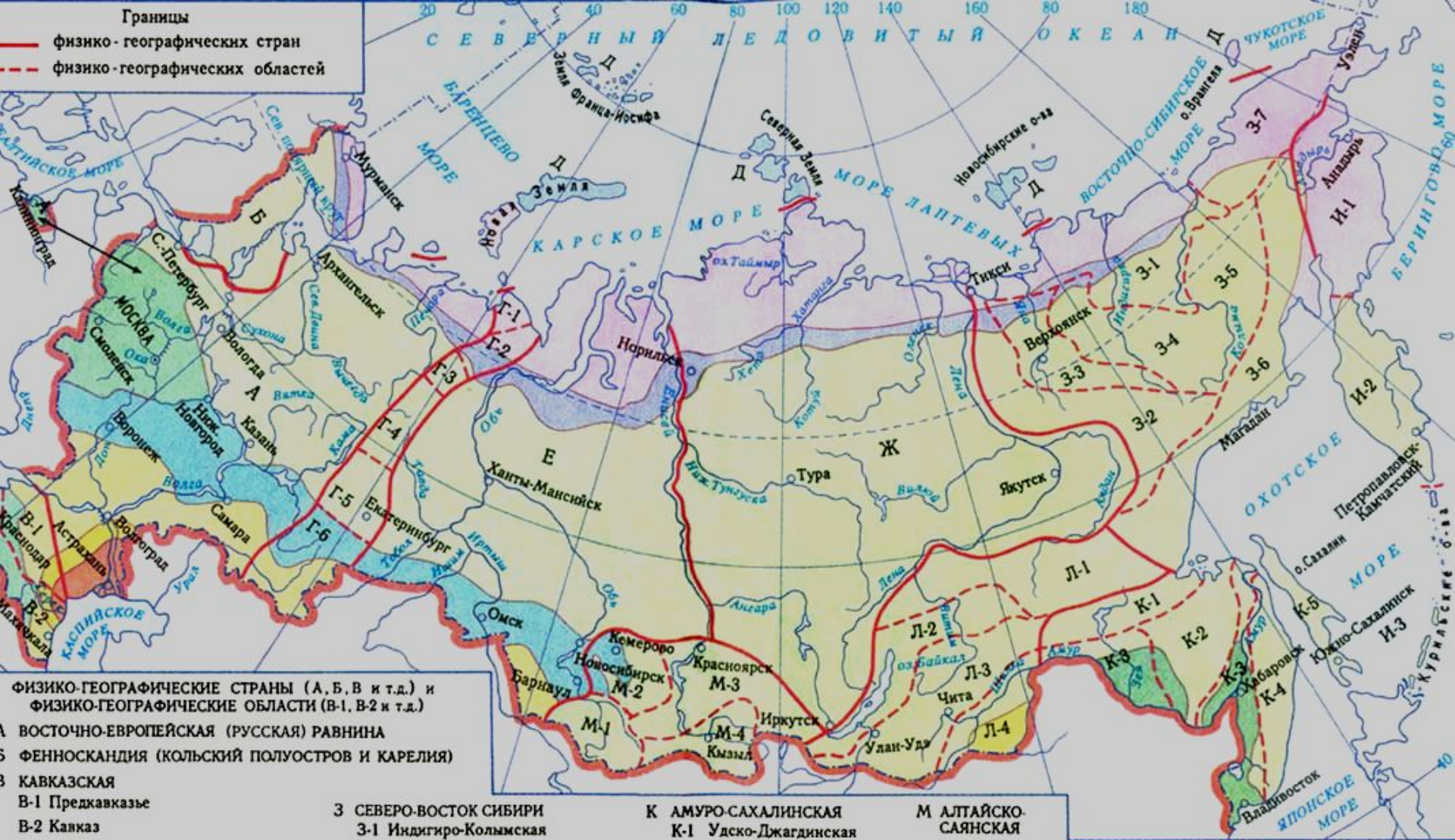
**учитель начальных классов.**

**Гуранская СОШ**

[КАРТА  
ПРИРОДНЫХ ЗОН](#)

[ПЕРЕЙТИ К  
ТЕКСТУ](#)





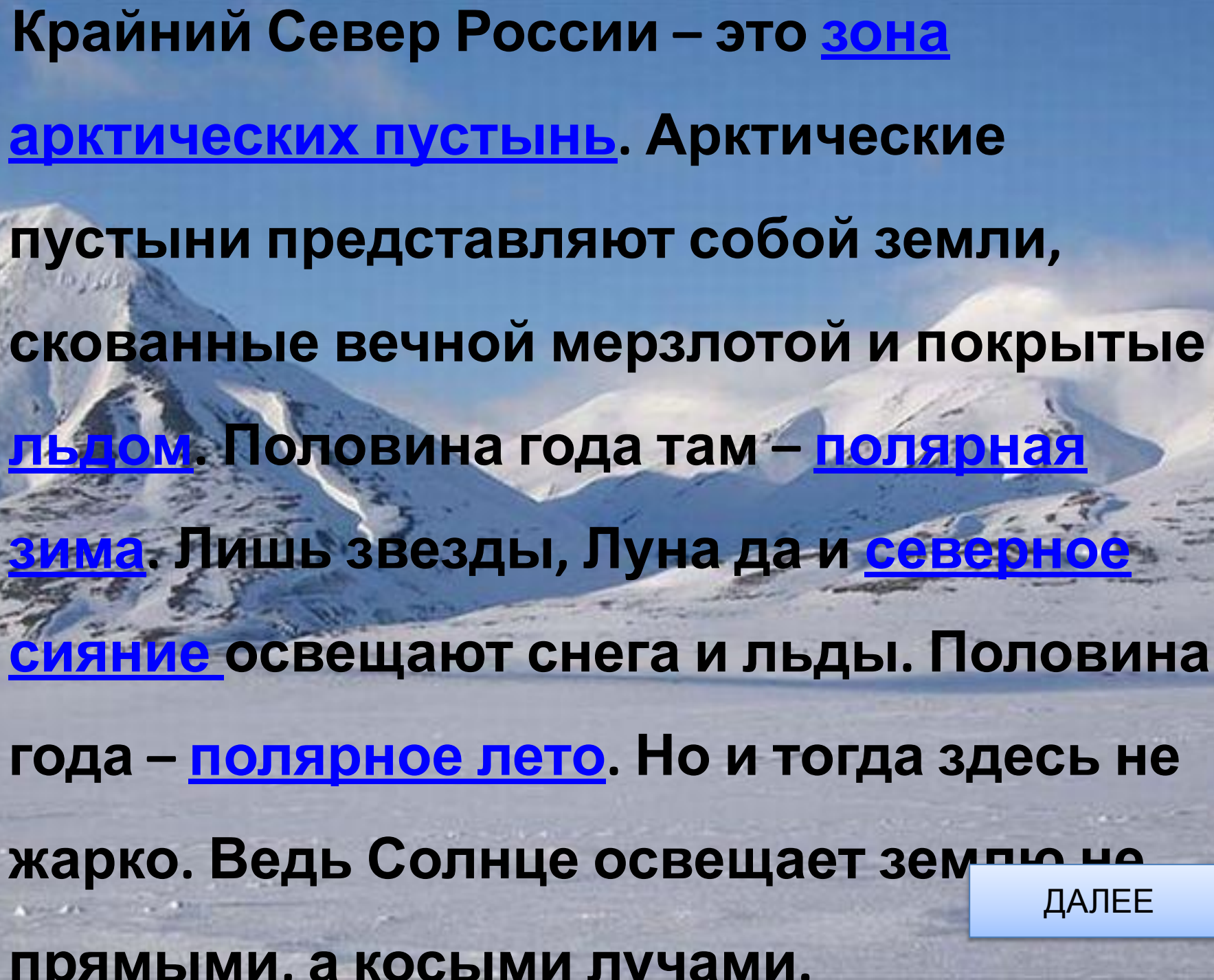
[НА ГЛАВНУЮ](#)

**ПРИРОДНЫЕ ЗОНЫ**

	Арктическая пустыня		Лесостепь
	Тундра		Степь
	Лесотундра		Полупустыня
	Тайга		Пустыня
	Смешанные и широколиственные леса		

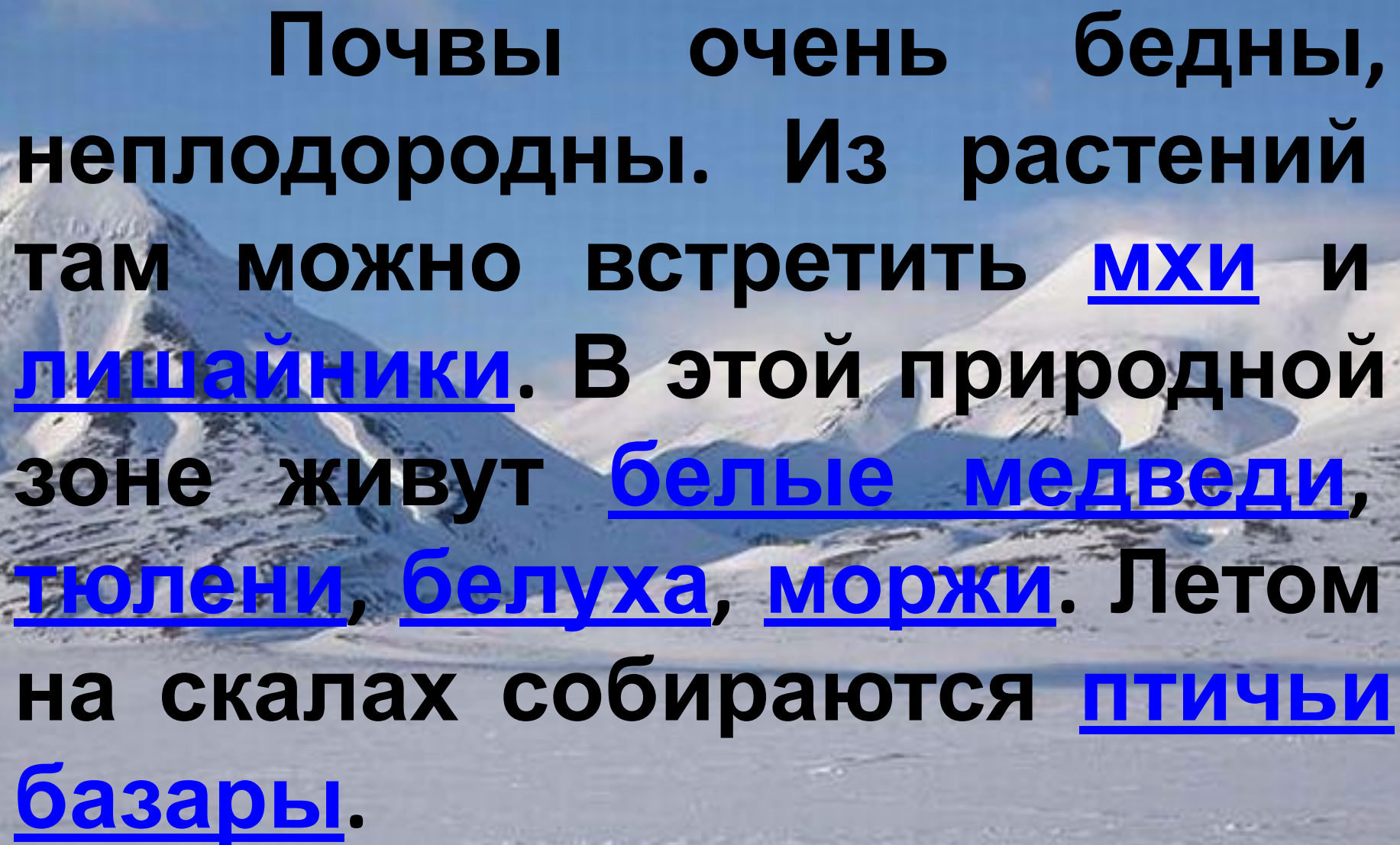
0 300 км





Крайний Север России – это зона арктических пустынь. Арктические пустыни представляют собой земли, скованные вечной мерзлотой и покрытые льдом. Половина года там – полярная зима. Лишь звезды, Луна да и северное сияние освещают снега и льды. Половина года – полярное лето. Но и тогда здесь не жарко. Ведь Солнце освещает землю не прямыми, а косыми лучами.

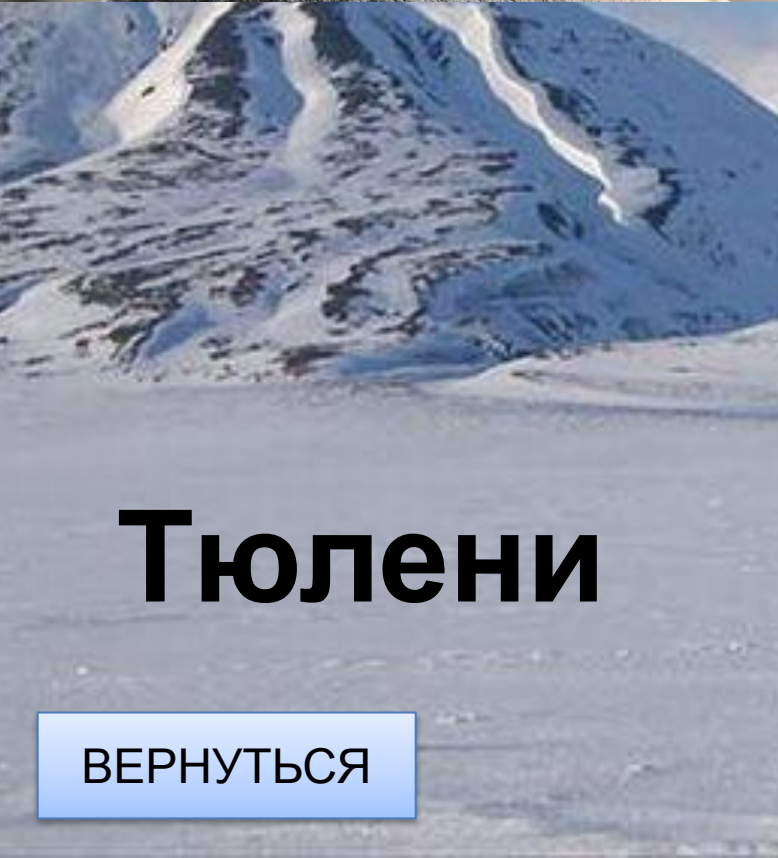
ДАЛЕЕ



Почвы очень бедны, неплодородны. Из растений там можно встретить мхи и лишайники. В этой природной зоне живут белые медведи, тюлени, белуха, моржи. Летом на скалах собираются птичьи базары.

[НА ГЛАВНУЮ](#)






# Тюлени

[ВЕРНУТЬСЯ](#)



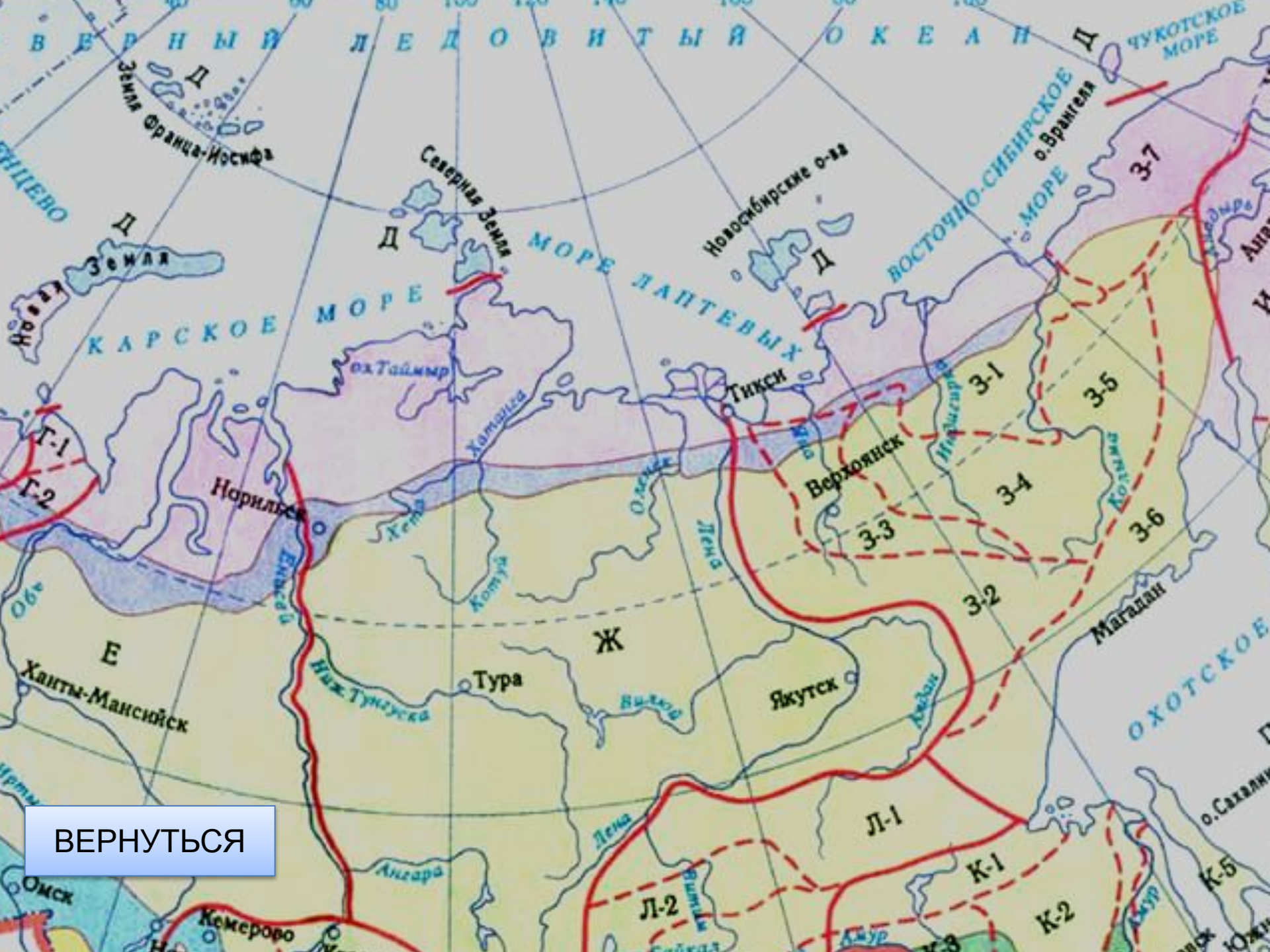


ВЕРНУТЬСЯ



**Белуха**





ВЕРНУТЬСЯ





ВЕРНУТЬСЯ





ВЕРНУТЬСЯ



ВЕРНУТЬСЯ



Долгую полярную ночь сменяет полярный день. Рассвет и закат здесь можно наблюдать один раз в году.



ВЕРНУТЬСЯ









ВЕРНУТЬСЯ



# Моржи



[ВЕРНУТЬСЯ](#)









ВЕРНУТЬСЯ

# МХИ



ВЕРНУТЬСЯ





# Лишайники

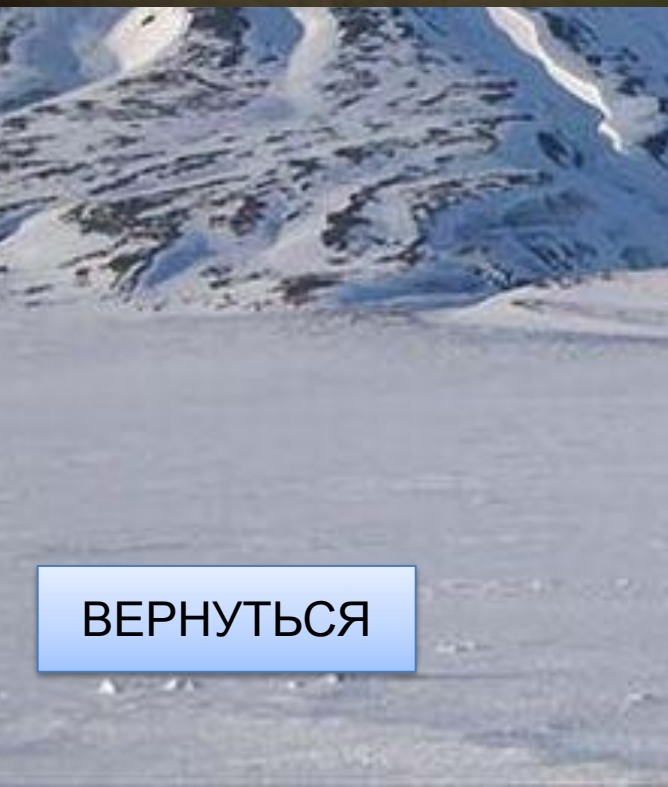
ВЕРНУТЬСЯ











ВЕРНУТЬСЯ