

**...Это второй язык
географии,
без которого эта наука
не может обойтись...**



**Н.Н.
СКИЙ**

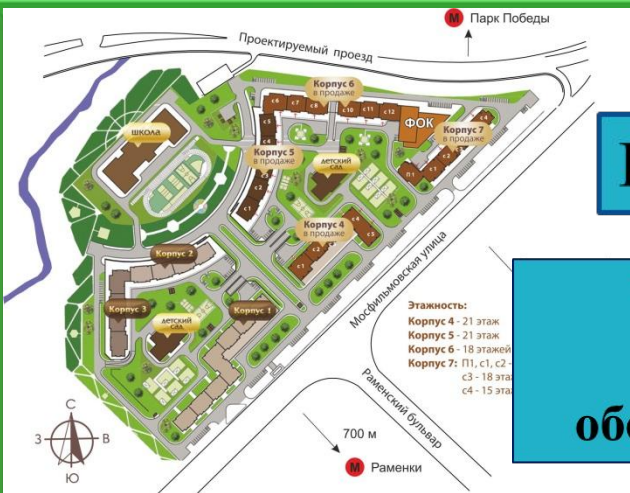
СХОДСТ

Изображение схематичное

Вид сверху

Уменьшенное
изображение,
обозначен масштаб

Обозначены
направления на
стороны света



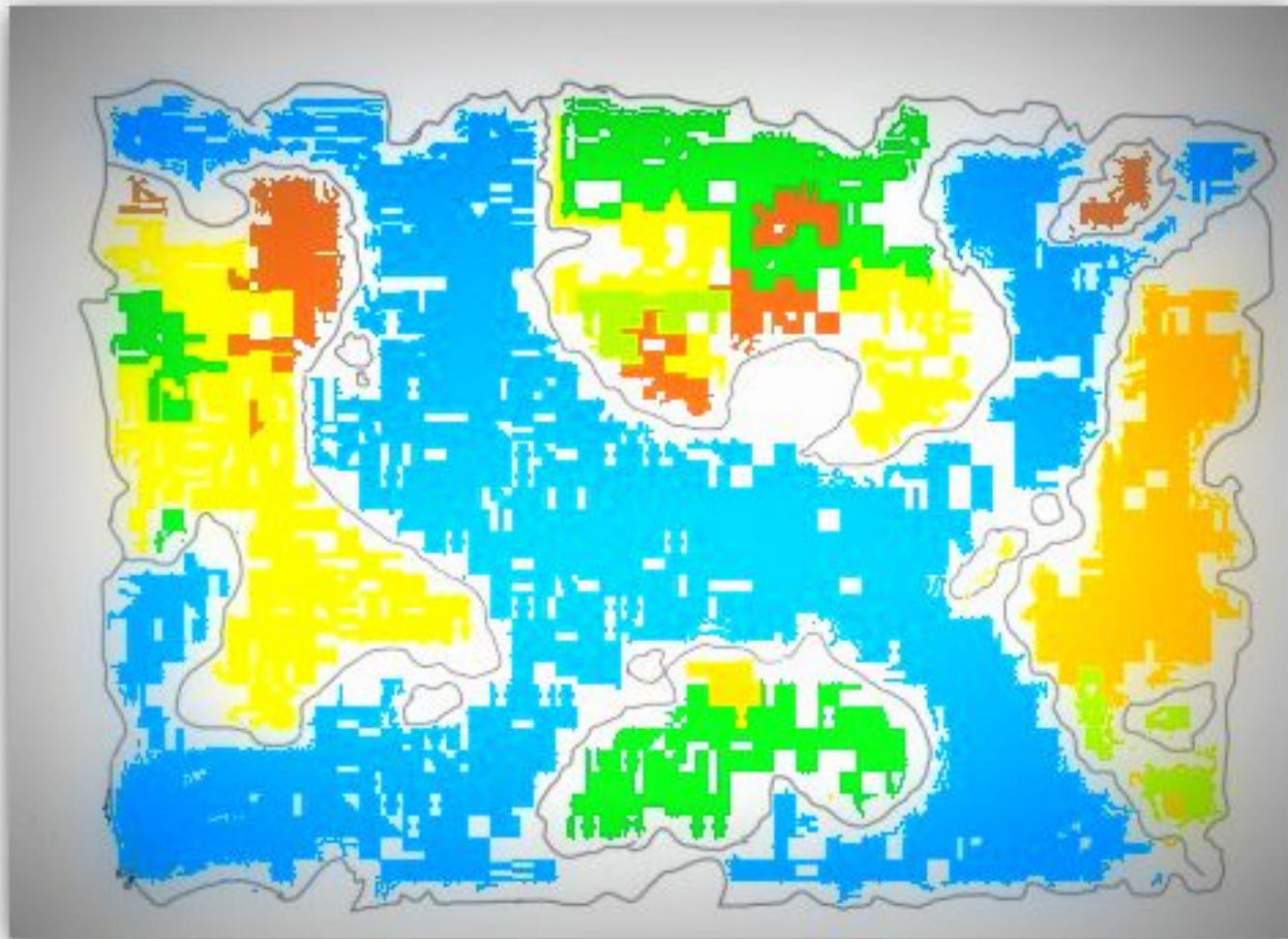
различи

На карте обозначают
только крупные объекты

План более подробен

На карте обозначаются
реки, озера, города, горы
в очень уменьшенном
варианте







**Тема урока:
Что изображено на
карте**



Физическая

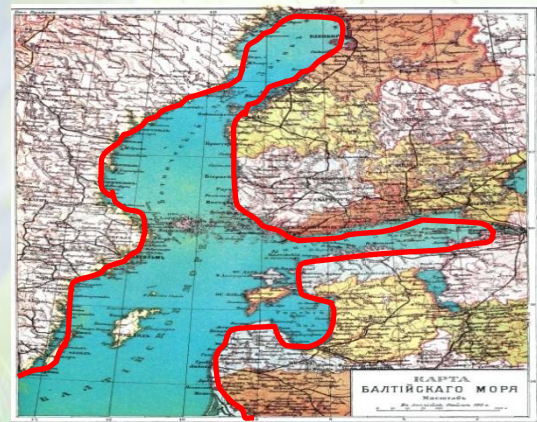



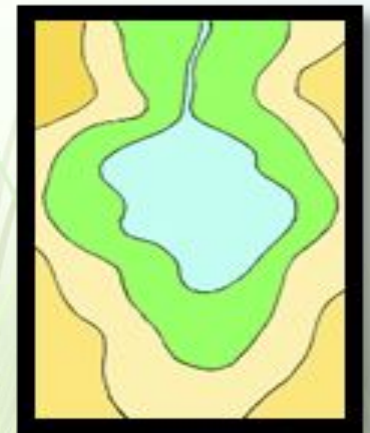
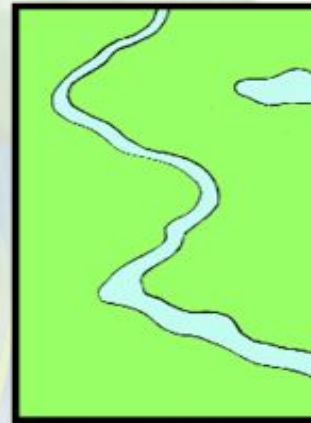
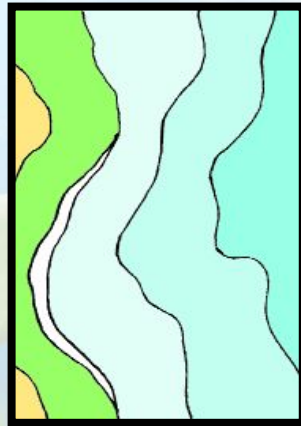
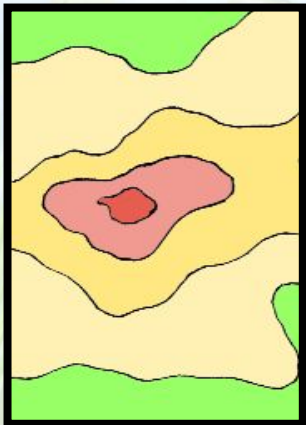


**Уменьшенное изображение
поверхности Земли на
плоскости**



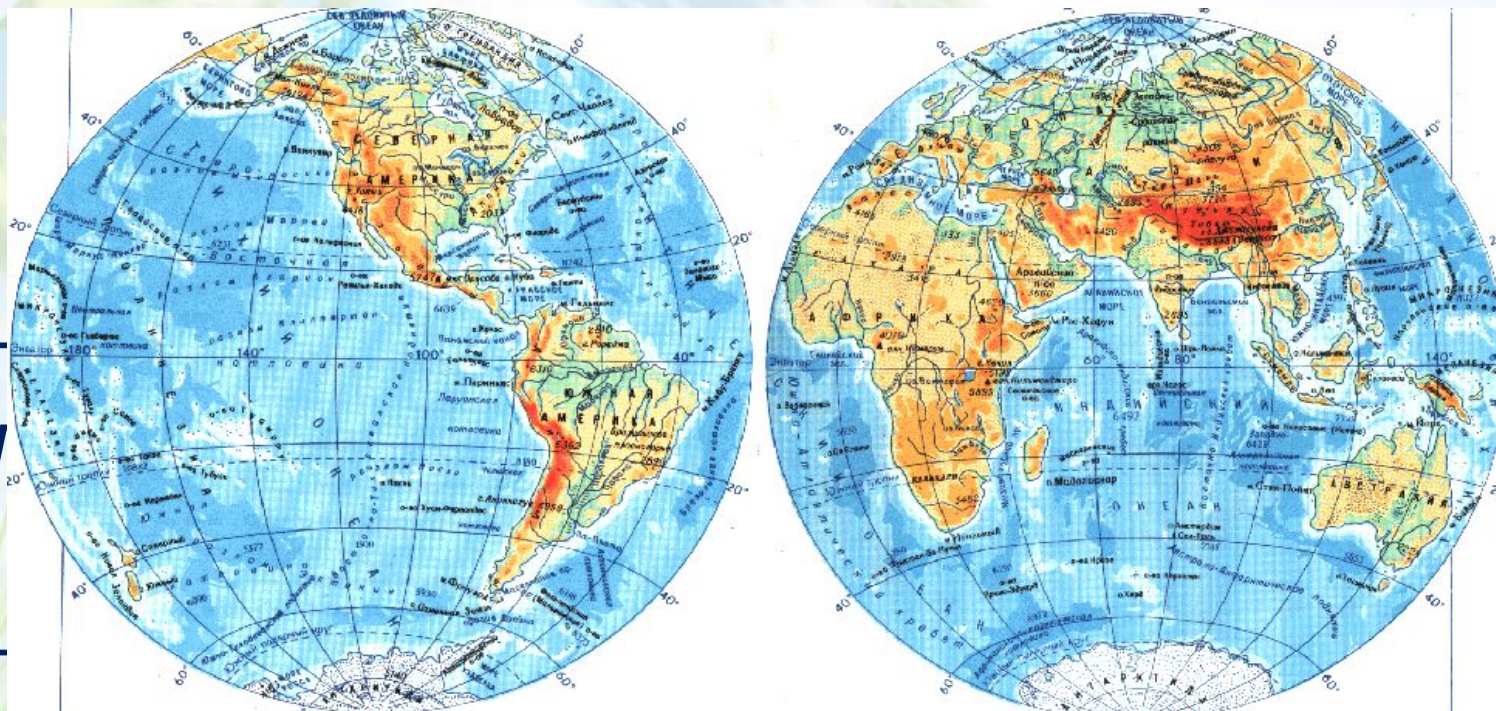
Стой у карты справа,
Не закрывай собой то,
что показываешь
на карте

на карте
Показывай
что показываешь
только
не закрывай собой то,
указкой
стой у карты справа,
Показывай
не надпись,
а сам
объект





Проверь Что такое карта? себя



Проверь

Что изображают на физической карте?

себя

- Долины

- Дороги
переезды



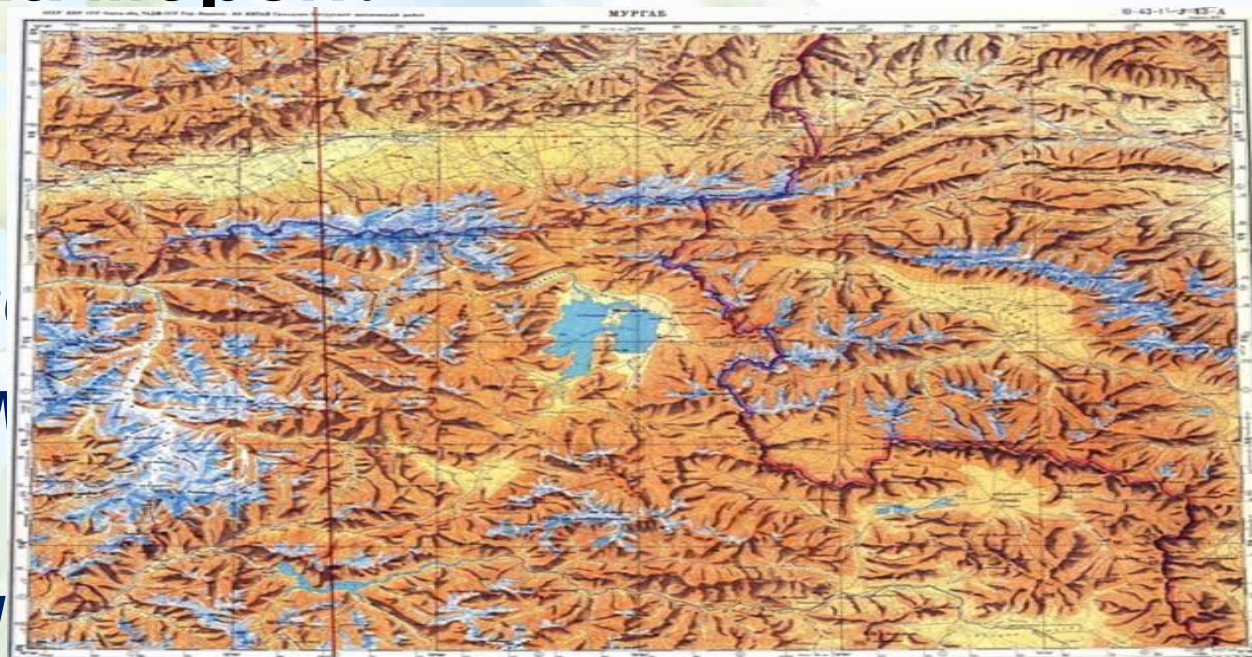
- формы поверхности Земли

Проверь

Как на карте передана высота гор и глубина морей?

себя

- При тог
- С пом
- С пом



Проверь себя



СУШ

А

ВОД

А

**Оцени свою работу на
сегодня я узнал...
уроке**

было интересно узнать о...

было трудно...

я выполнял задания...

я понял, что...

теперь я могу...

Молодцы!

