

*1 сентября
День Знаний.
(3 класс)*

Учитель ГБОУ «Школа 2107» Бескид И.И.





Тема:
**«Моя Москва.
Мещанский район»**

Герб России



Символика России

Флаг России



Гимн России

*Россия - священная наша держава,
Россия - любимая наша страна!
Матушка наша, великая слава -
Тысячелетиям тебе достояна.*

*Славься, Отечество наше родное!
Братских народов ты гордись.
Предками твоими гордились
Славься, страна! Мы гордимся тобой!*

*Но мы всегда будем верными тебе,
Россия наша будет жить и жить.
Славься, наша земля - родина!
Хранимая Богом родина наша!*

*Славься, Отечество наше родное!
Крепка ты земля! Ты велика!
Огромная сила твоих народов,
Славься, страна! Мы гордимся тобой!*

*Игорь Калашников написал в 1944 году.
Песня была на стихи Сергея Михалкина.
Наша земля была безмятежна. Тысячи лет
Ты была, моя земля, ты была велика!*

*Славься, Отечество наше родное!
Крепка ты земля! Ты велика!
Огромная сила твоих народов,
Славься, страна! Мы гордимся тобой!*



Президент России



**Центральный
Административ
ный округ (ЦАО)
г.Москвы**



**Центральный
административный
округ (ЦАО)
расположен в центре
Москвы и включает в
себя 10 районов**

Арбат Красносельский
Таганский Якиманка
Басманный **Мещанский**
Тверской Замоскворечье
Пресненский Хамовники


Мещанский район.



Характеристика

Мещанский район входит в состав 10-и районов Центрального административного округа города Москвы. Район занимает территорию в 398 гектаров в нём насчитывается 87 улиц и 7 станций метро (Красные ворота, Кузнецкий мост, Проспект Мира, Рижская, Сухаревская и Трубная). Численность проживающего здесь населения составляет порядка 57 тысяч человек. Управление районом осуществляет Управа Мещанского района и прочие районные органы власти.

Основные улицы



Проспект Мира, Банный проезд, Неглинная, Большая Лубянка, Трубная, Сретенка, Самоотечная, Мещанская, Щепкина, Гиляровского, Советской Армии, Самарская, Трифоновская, Верземнека, Пантелеевская, Большая Переяславская, Средняя Переяславская, Малая Переяславская, Сущевский Вал, Дурова, Олимпийский Проспект

Проспект Мира



Улица Щепкина



Страницы истории Мещанского района



Мещанский район столицы считается историческим местом, о котором имелись сведения со времени основания города. Согласно летописям в XII веке в имении московского боярина Стефана Кучки останавливался сам князь Юрий Долгорукий. Позднее на реке Неглинной по распоряжению того же князя возвели деревянную крепость, в наши дни по этому участку пролегает граница района. Название улицы Неглинной произошло от названия реки. Через такие улицы района, как Сретенка и проспект Мира, в старину проходила дорога в российские северные земли. Множество паломников шли по этому пути Троице-Сергиев монастырь, чтобы поклониться преподобному Сергию.


-

Происхождение названия

Свое название район получил от польского слова, которое означает «горожанин». В XVII веке после заключения перемирия множество поляков и литовцев остались в городе и основали Мещанскую слободу. Проживающие в слободе были в массе своей ремесленниками, которые ввели у себя передовое для того времени выборное самоуправление. Многие мещане занимались торговлей, и изготовлением золотых и серебряных украшений.



ОСОБЕННОСТИ АРХИТЕКТУРЫ








2015г.



вседомароссии.рф vsebodomrossii.ru allpomestussia.ru

вседомароссии.рф vsebodomrossii.ru allpomestussia.ru

 **VseDomaRossii.ru**
Програм "Все Дома России" allpomestussia.ru



Музей В.М. Васнецова





Дом-музей М.С.Щепкина







Театр Л.Дурова









Невелик по размерам
Мещанский район. Но
вполне оправдывает свое
название. Всего ничего займет
дорога с юга на север (от
станции метро «Лубянка» до
«Рижской»)

