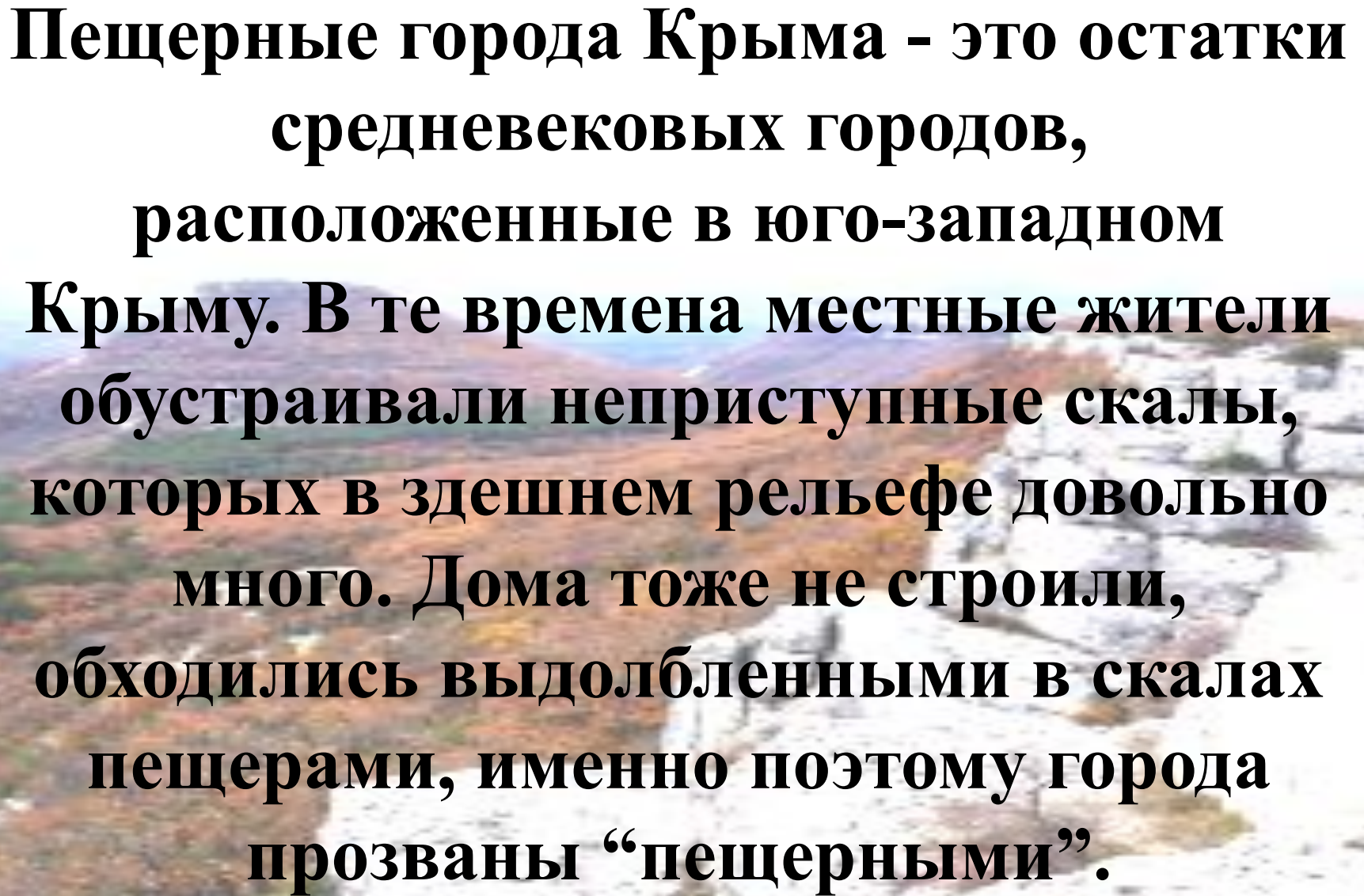




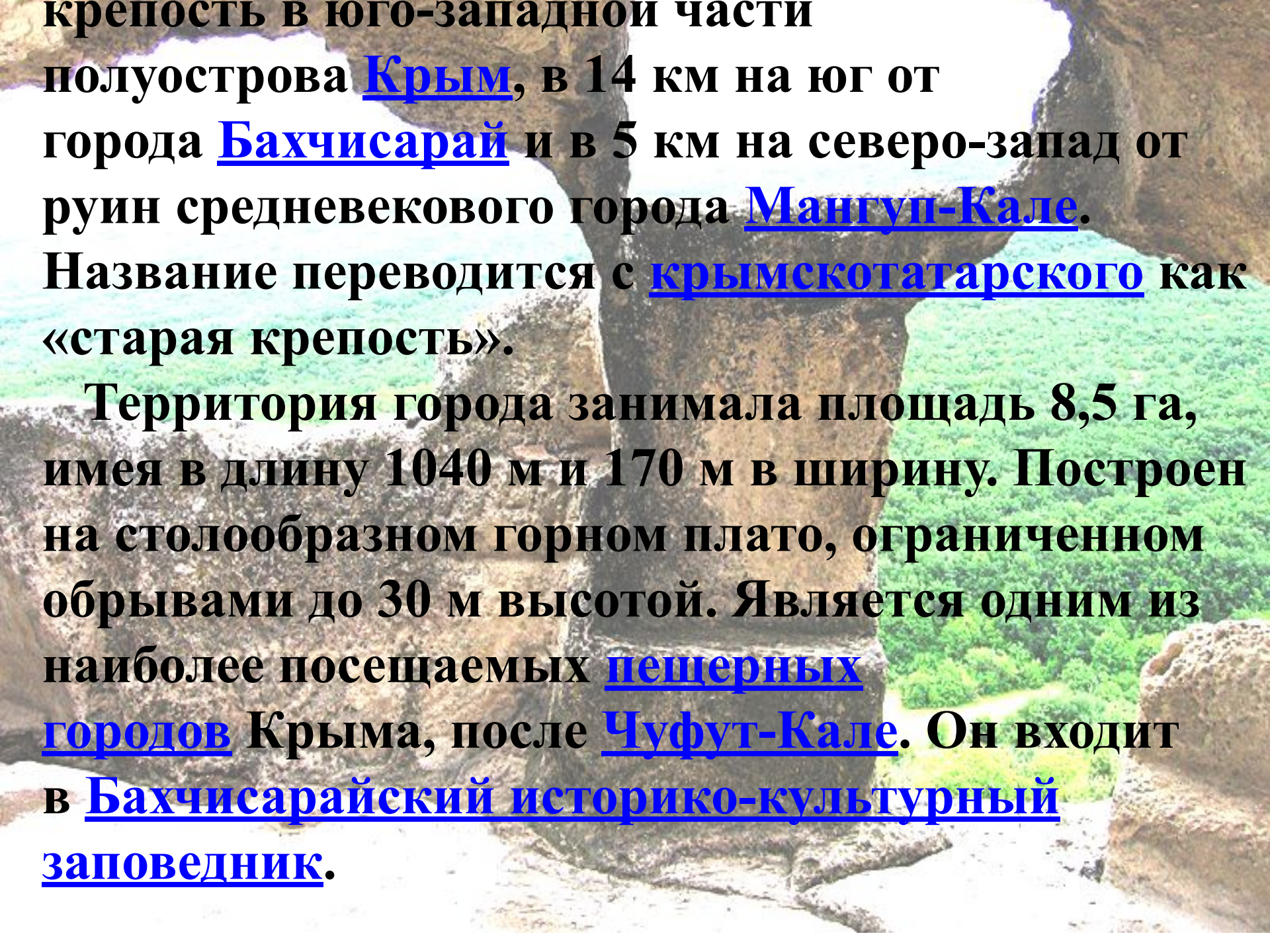
ПЕЩЕРНЫЕ ГОРОДА КРЫМА

Марченко Ирина Витальевна
учитель МКОУ Бахчисарайская СОШ № 4»

A scenic view of a rocky coastline with a path leading down to the water. The path is made of light-colored stones and leads from the foreground towards the sea. The background shows a mix of green and brown vegetation on the hillsides, and the sea is visible in the distance under a clear sky.

Пещерные города Крыма - это остатки средневековых городов, расположенные в юго-западном Крыму. В те времена местные жители обустроивали неприступные скалы, которых в здешнем рельефе довольно много. Дома тоже не строили, обходились выдолбленными в скалах пещерами, именно поэтому города прозваны “пещерными”.

Хотя “пещерными городами” называются все старые поселения в Западном Крыму, только некоторые оправдывают свое название. В таких городах, как Эски-Кермен, Мангуп (столица княжества Феодоро) и Чуфут-Кале действительно постоянно жили люди. Остальные укрепления были либо крепостями, куда прятались при нападении (Бакла, Тепе-Кермен, Кыз-Кермен, Каламита), либо пещерными монастырями (Качи-Кальон, Успенский монастырь, Шулдан, Чилтер-Коба, Чилтер-Мармара).



Крепость в юго-западной части полуострова Крым, в 14 км на юг от города Бахчисарай и в 5 км на северо-запад от руин средневекового города Мангуп-Кале. Название переводится с крымскотатарского как «старая крепость».

Территория города занимала площадь 8,5 га, имея в длину 1040 м и 170 м в ширину. Построен на столбовидном горном плато, ограниченном обрывами до 30 м высотой. Является одним из наиболее посещаемых пещерных городов Крыма, после Чуфут-Кале. Он входит в Бахчисарайский историко-культурный заповедник.



Чуфут-Кале: название переводится с крымско-татарского языка как «еврейская крепость».

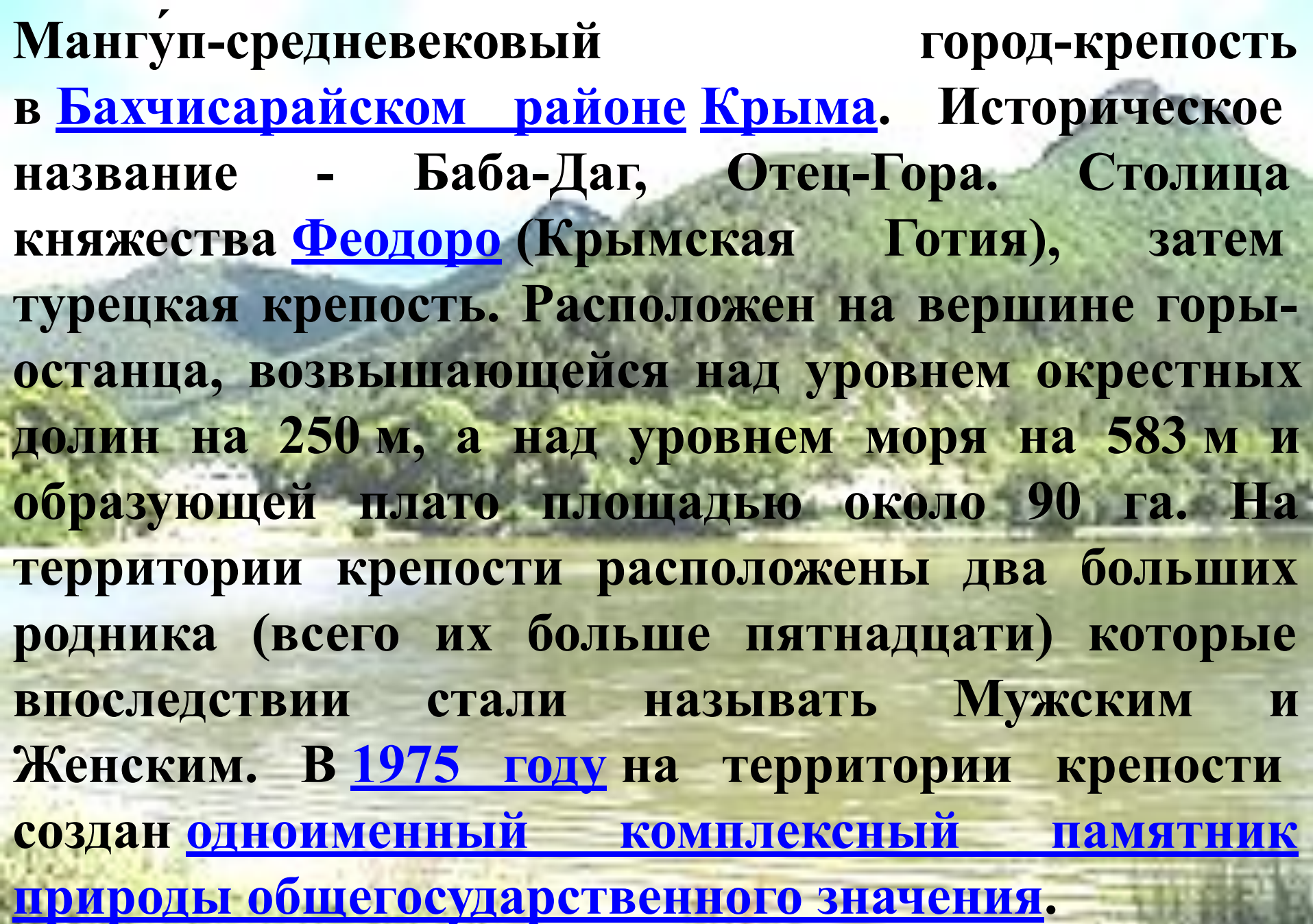
Город возник предположительно в V—VI веках как укреплённое поселение на границе византийских владений. Вероятно, что в ту эпоху он носил название Фуллы.

Начиная с XIV века в городе стали селиться караимы и к моменту образования Крымского ханства они, скорее всего, составляли уже большую часть населения города.

После вхождения Крыма в состав Российской империи ограничения на проживание караимов и крымчаков были отменены, и они стали покидать крепость и переселяться в другие крымские города. К концу XIX века Чуфут-Кале был полностью покинут жителями. В крепости осталась жить лишь семья смотрителя.

С октября 2015 года Крепость и пещерный город «Чуфут-Кале» являются объектом культурного наследия федерального значения





Мангуп-средневековый город-крепость в Бахчисарайском районе Крыма. Историческое название - Баба-Даг, Отец-Гора. Столица княжества Феодоро (Крымская Готия), затем турецкая крепость. Расположен на вершине горы-останца, возвышающейся над уровнем окрестных долин на 250 м, а над уровнем моря на 583 м и образующей плато площадью около 90 га. На территории крепости расположены два больших родника (всего их больше пятнадцати) которые впоследствии стали называть Мужским и Женским. В 1975 году на территории крепости создан одноименный комплексный памятник природы общегосударственного значения.

