

Окружающий мир

Материки и океаны на глобусе

УМК "Перспективная начальная школа"

Учебник "Окружающий мир"
О. Н. Федотова, Г. В. Трафимова
3 класс

Учитель начальных классов
Саманова Василиса Михайловна





Океаны и моря занимают около двух третей всей поверхности нашей планеты. Эту огромную массу воды, окаймляющую материки и острова, называют также Мировым океаном.

Голубая планета

Вид океана из космоса. Как можно увидеть, Мировой океан занимает огромные площади на поверхности земного шара. Недаром нашу Землю называют «Голубая планета».

СЕВЕРНЫЙ ЛЕДОВИТЫЙ ОКЕАН

СЕВЕРНАЯ
АМЕРИКА

ЕВРОПА

АЗИЯ

ТИХИЙ
ОКЕАН

ТИХИЙ
ОКЕАН

ЮЖНАЯ
АМЕРИКА

АФРИКА

ИНДИЙСКИЙ
ОКЕАН

АВСТРАЛИЯ

Южный океан

АНТАРКТИДА

АТЛАНТИЧЕСКИЙ ОКЕАН



Евразия






Так **Африка** выглядит из космоса. Это самый жаркий континент на Земле. На фотографии отчетливо видны желтые африканские пустыни и зеленые тропические леса.

Австралия





Так выглядит из космоса **Антарктида** — самая большая в мире холодная пустыня площадью 14 млн кв. км. Ее покрывают 90 % всех льдов суши. Максимальная толщина льда — 4800 м. В ледниках сосредоточено около 70% мировых запасов пресной воды.



Северная Америка




Южная Америка

Неровные линии
голубого цвета - реки



Коричневый цвет - горы



Зелёный и жёлтый цвет равнин



ВИКТОРИНА



Назовите самый маленький по величине материк.



Назовите самый большой по величине материк.



**Как называется
самая большая по величине
параллель?**

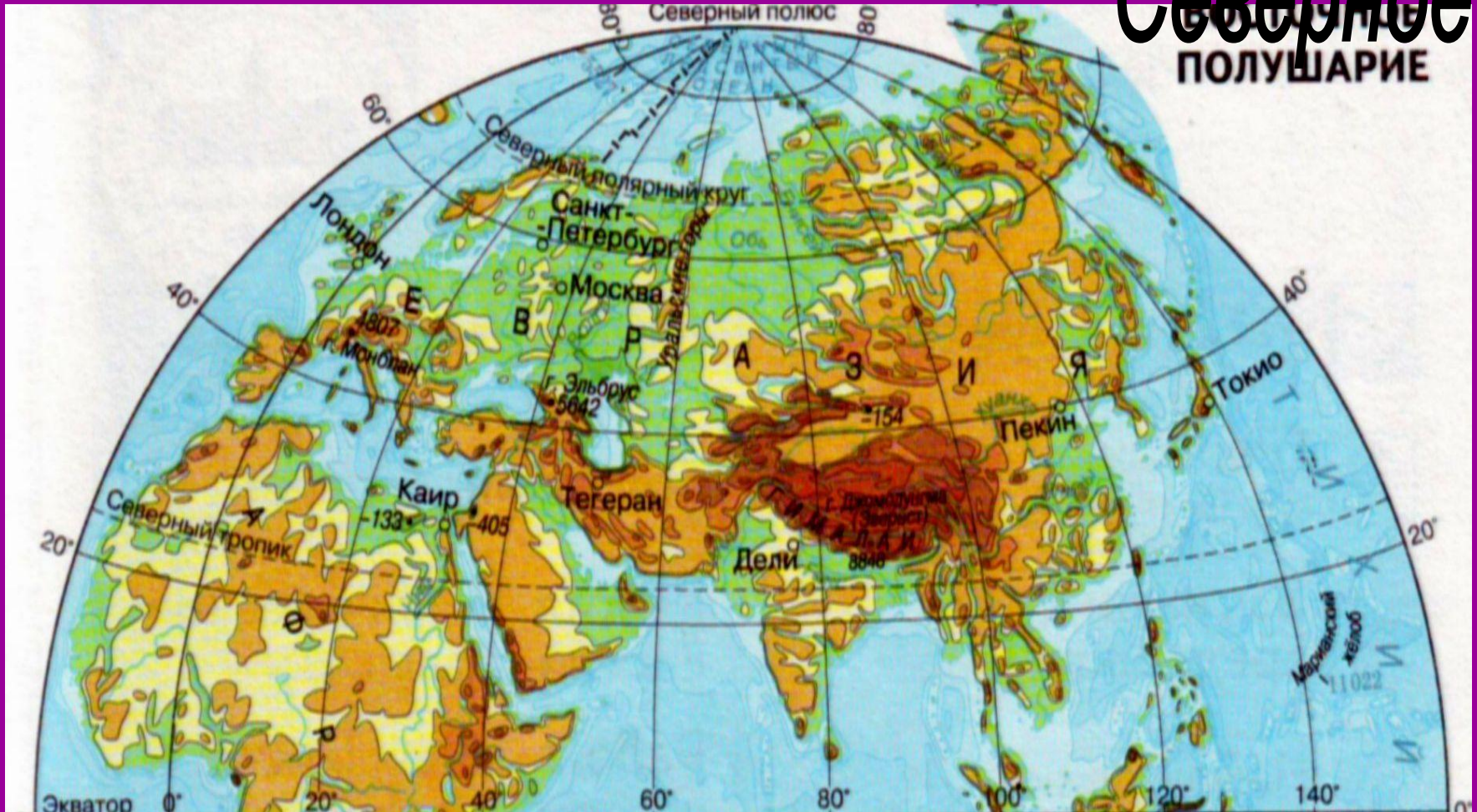


На каком материке находится Россия?

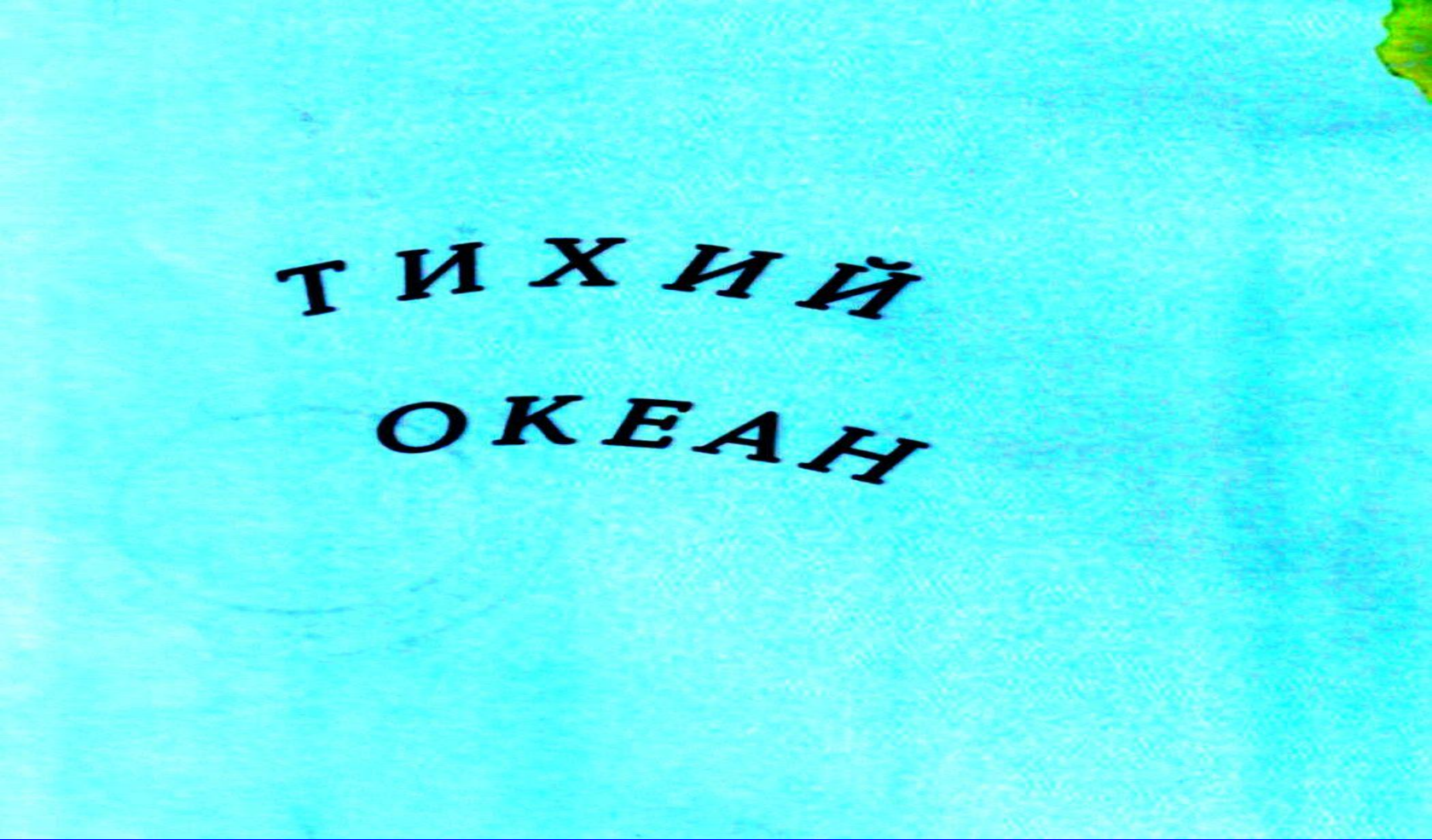


В каком полушарии находится материк Евразия?

Северное
ПОЛУШАРИЕ



Назовите самый большой океан.



ТИХИЙ
ОКЕАН

Какой океан омывает Евразию,
Африку и Австралию?



Библиография

- *Географические атласы*
- *Учебник «Окружающий мир» О. Н. Федотова, Г. В. Трафимова; 3 класс*
- *Ресурсы большой мультимедийной энциклопедии Кирилла и Мефодия 2008 год.*