

The image shows a highly detailed wooden facade. At the top, there are intricate carvings of human figures, some holding tools like axes and chainsaws. Below these carvings, the word "КАРЕЛИЯ" is prominently displayed in large, yellow, three-dimensional letters. The letters are mounted on a dark wooden beam. Below the beam, two large, square columns made of reddish-brown stone or brick support the structure. Each column has a decorative, carved capital. In the background, there are large windows reflecting the sky and clouds. At the bottom, a dark wooden decorative element with circular motifs is visible.

КАРЕЛИЯ



**Столица – Петрозаводск**

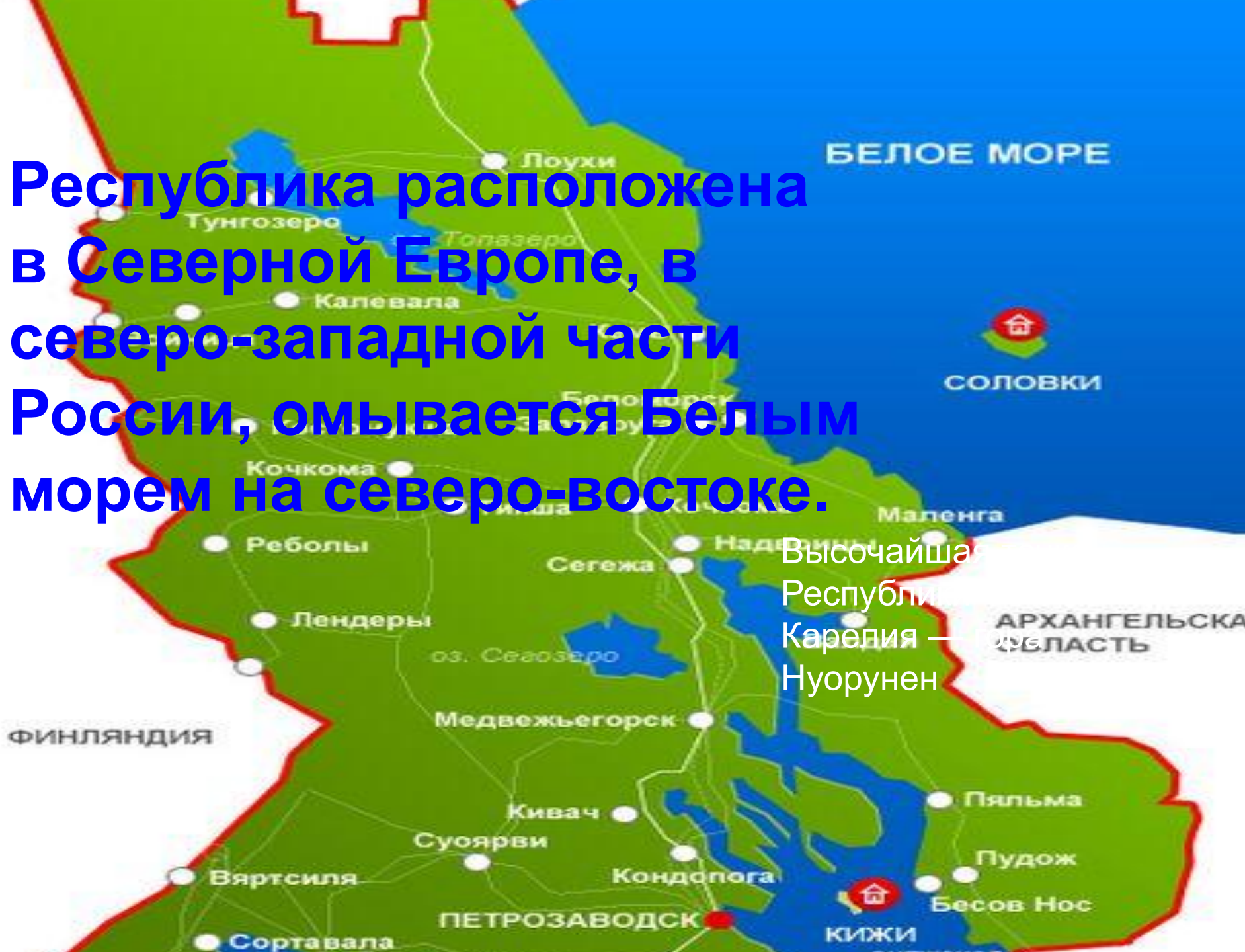
**Государственный язык – Русский**


**Глава Республики – Худилайнен Александр  
Петрович**

**Гимн – Гимн Карелии**

Республика расположена в Северной Европе, в северо-западной части России, омывается Белым морем на северо-востоке.

Высочайшая  
Республики  
Карелия —  
Нуорунен




An hourglass with gold sand is the central focus, set against a background of many gold coins. The scene is lit with warm, golden light, creating a rich, textured appearance. The hourglass is positioned in the upper left, with its sand flowing downwards. The coins are scattered across the lower right and bottom, creating a sense of abundance and value. The overall composition suggests a connection between time and money.

Республика Карелия находится в часовом поясе, обозначаемом по международному стандарту как *Moscow Time Zone*.



**Климат мягкий с обилием осадков. Зима снежная, прохладная, но обычно без сильных морозов. Лето непродолжительное и с большим количеством осадков.**

A close-up photograph showing a pair of hands holding a large, dark, jagged piece of coal or lignite. The rock is dark grey to black with a rough, crystalline texture. The hands are positioned on either side of the rock, supporting it. The background is plain white.

В Карелии 175 месторождений 24 видов полезных ископаемых.

**В Карелии насчитывается около 27 000 рек, из которых самые крупные: Волда, Кемь, Онла, Унга, Чирка-Кемь, Ковда, Шуя, Суна, Выг.**

**Также в республике около 60 000 озёр.**



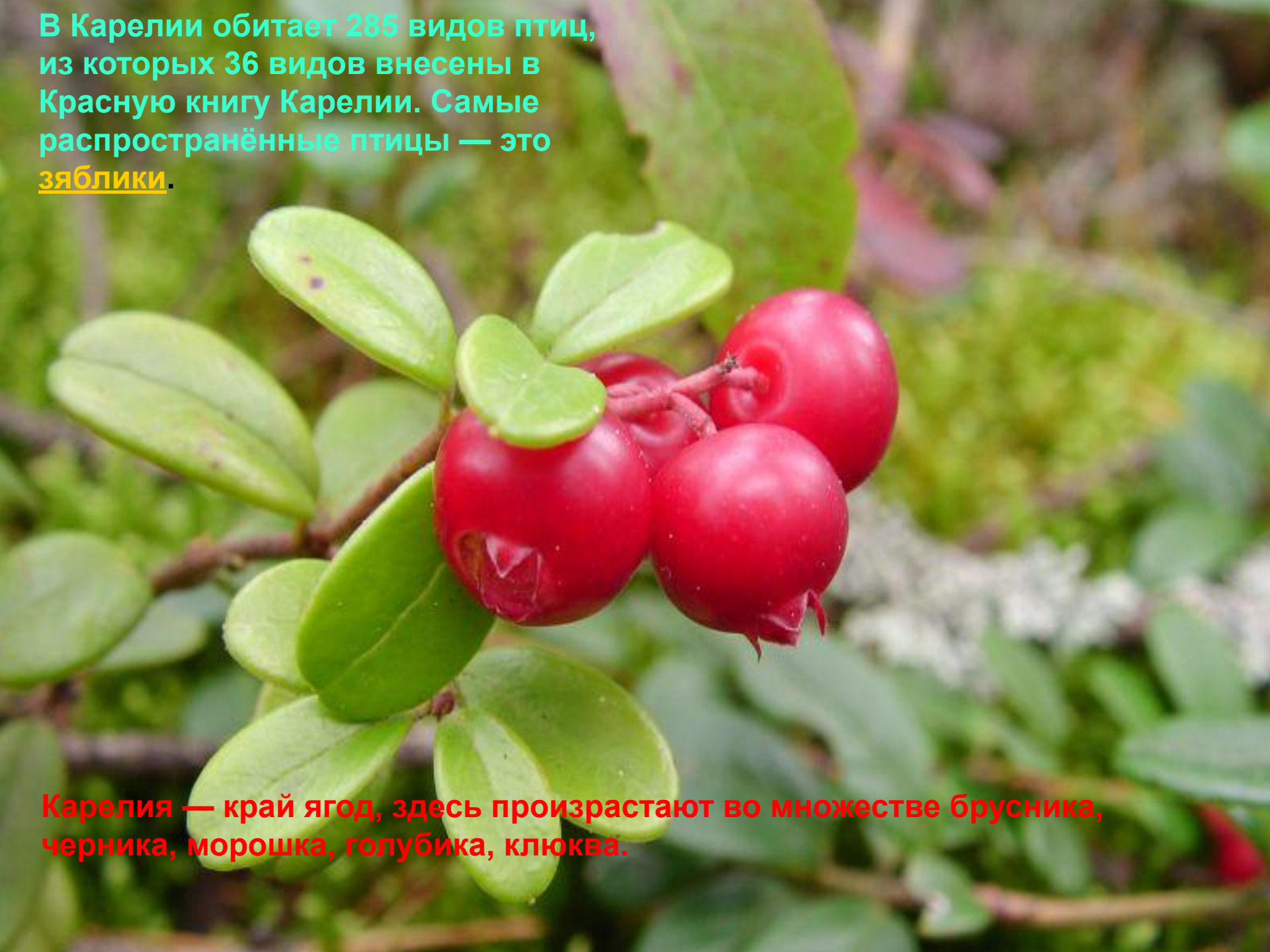


**Фауна Карелии молодая, она сформировалась после Ледникового периода.**


**На территории республики обитают 63 вида млекопитающих, многие из которых, например, ладожская кольчатая нерпа, белка летяга и бурый ушан занесены в Красную книгу.**



В Карелии обитает 285 видов птиц, из которых 36 видов внесены в Красную книгу Карелии. Самые распространённые птицы — это зяблики.



Карелия — край ягод, здесь произрастают во множестве брусника, черника, морошка, голубика, клюква.

An aerial photograph showing a wide river flowing through a vast forest. The trees are in various stages of autumn, with many showing bright yellow and orange foliage, while others remain green. The river curves through the landscape, eventually leading to a large, calm lake in the background. The sky is clear and blue.

**Большую часть территории Карелии занимает государственный лесной резерв.**

# Население



- Всего: 634 400 чел.
- Средний возраст: 37,1 лет



Республика Карелия — входит в  
состав Российской Федерации.

Объекты туризма:  
Марциальные Воды —  
старейший курорт России.  
Остров Киж — всемирно  
известный памятник  
деревянного зодчества  
Крепостной дворец в городе  
Волгоград  
И другие



What is this city



Флаг



Герб



Спасибо за внимание