

Путешествие капельки



Рябинина. Л.И.- учитель
начальных классов МОУ
«Шумовская СОШ».

Земле!





Вы слышали о воде?
Говорят она везде!
В луже, в море, океане
И в водопроводном
кране.
Как сосулька, замерзает,
В лес туманом заползает.


22 марта - Международный день воды

Вода-краса всей
природы!

Эту красоту мы видим
повсюду:


И в тихой речке,
Подернутой туманом,
И в глубине озера,
И в синем море.





**Вода- это самая большая и удобная
дорога. По ней днем и ночью плывут
суда,
везут разные грузы, пассажиров.**

Вода не только «поит», но еще и «кормит». По морям и океанам днем и ночью плывут тысячи рыболовных судов.





Вода «добывает» электрический ток,
работает на электростанциях.

Реки Челябинской области




Рек длиной более 10 км насчитывается в области 348. Их суммарная длина составляет 10235 км. Протяженность свыше 100 км. Имеют всего 17 рек и только 7 рек – Миасс, Уй, Урал, Ай, Уфа, Увелька, Гумбейка - имеют в пределах области длину 200 км.

Озера Челябинской области



Озеро
Зюраткуль

Озеро
Сугояк




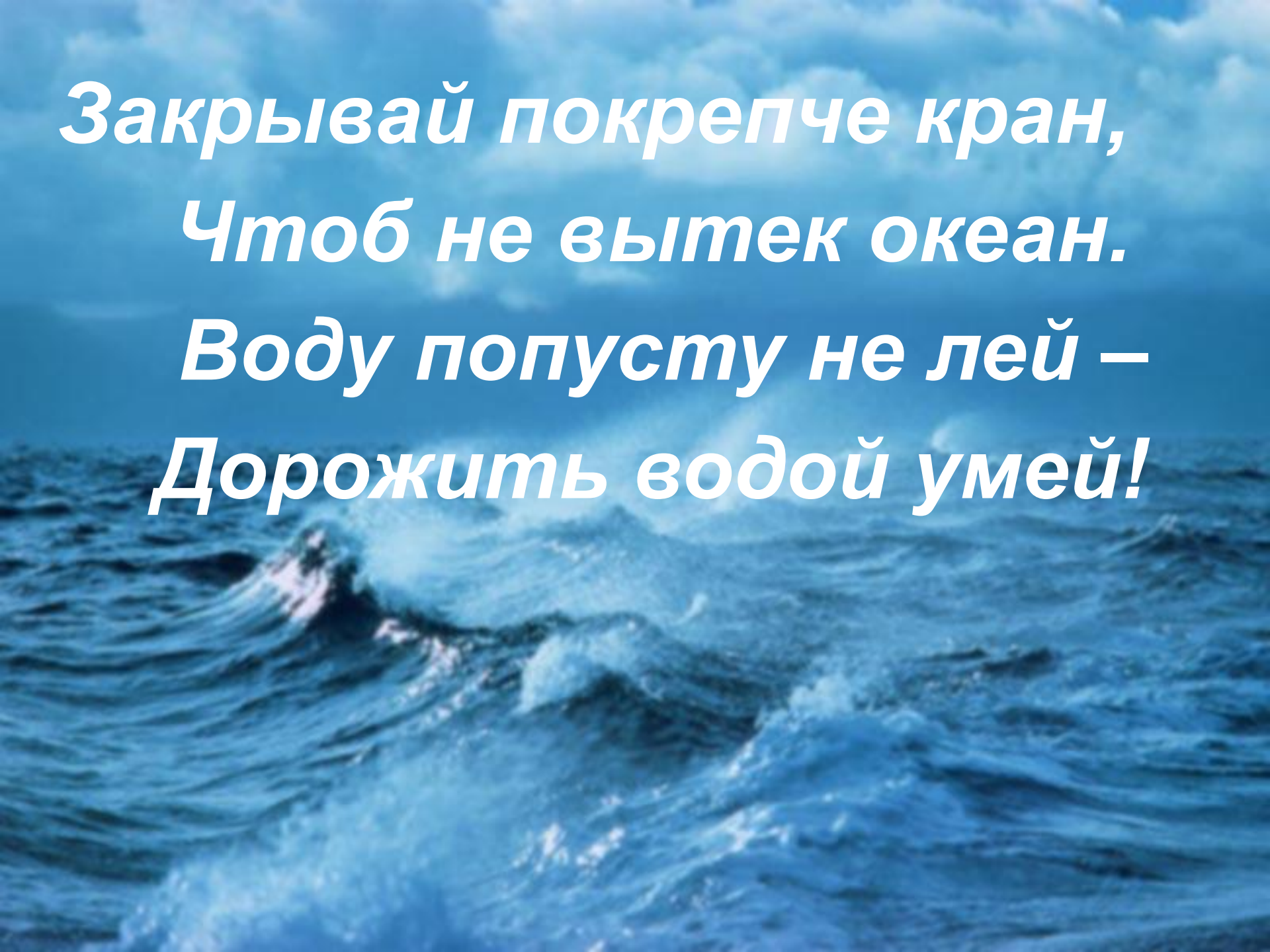
Южный Урал – край озер.

- На территории Челябинской области их
- Насчитывается около 3 170, общая
- Площадь 2 125 кв.км.
- На территории Красноармейского района
- Находится более 200 больших и малых озер. Озеро Сугояк (п.Лазурный) живописно раскинулось среди полей и
- Березовых перелесков. По берегам озера
- Находится много детских лагерей и баз отдыха.

Берегите воду!

За 1 мин.из одного
неплотно закрытого
крана вытекает 110 капель
За 1 час вытекает 600
граммов.
За 1 сутки вытекает 15
литров воды.





***Закрывай покрепче кран,
Чтоб не вытек океан.
Воду попусту не лей –
Дорожить водой умеЙ!***