

# ИНТЕГРИРОВАННЫЙ УРОК МАТЕМАТИКИ, РУССКОГО ЯЗЫКА И ОКРУЖАЮЩЕГО МИРА В 4 КЛАССЕ.

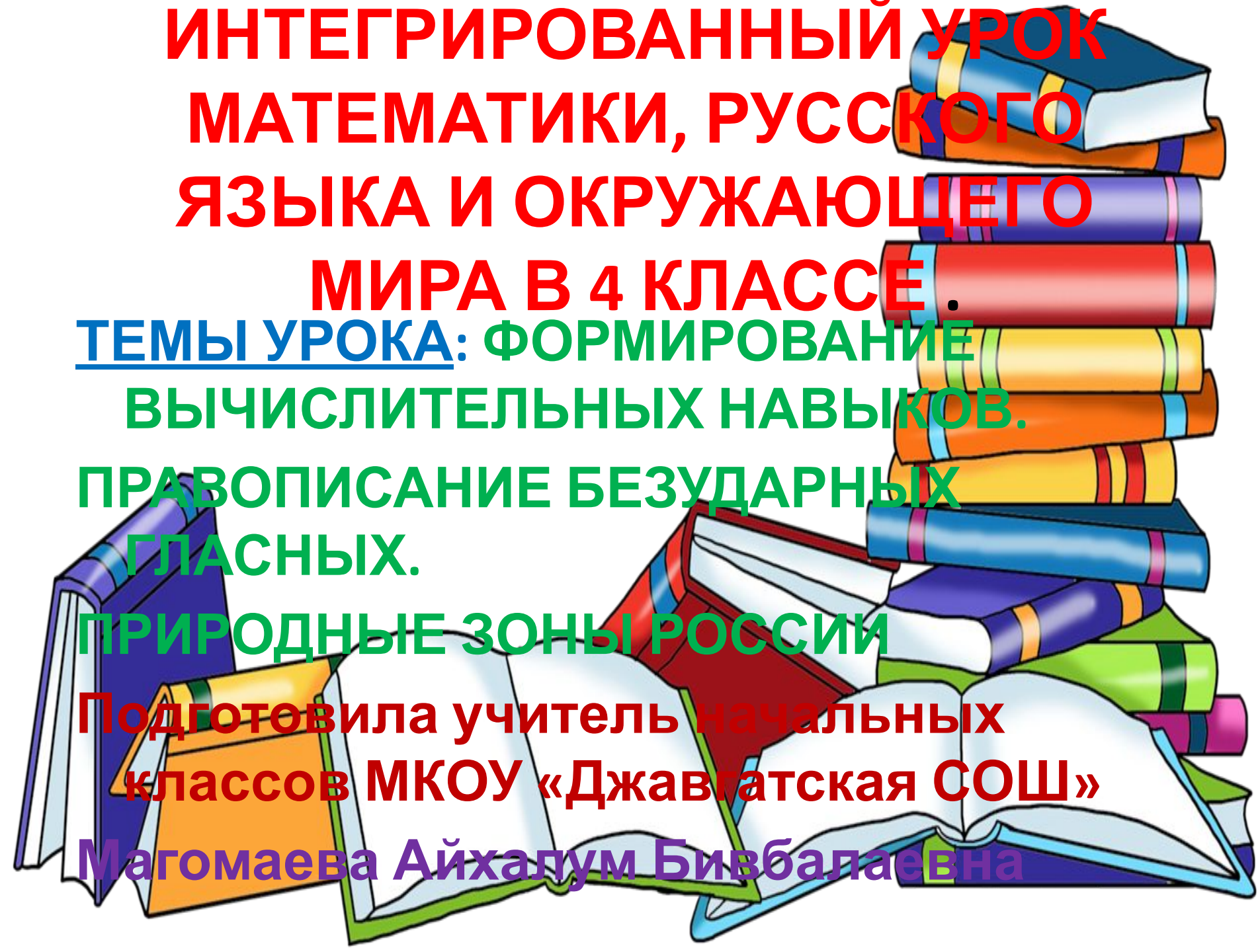
ТЕМЫ УРОКА: ФОРМИРОВАНИЕ  
ВЫЧИСЛИТЕЛЬНЫХ НАВЫКОВ.

ПРАВОПИСАНИЕ БЕЗУДАРНЫХ  
ГЛАСНЫХ.

ПРИРОДНЫЕ ЗОНЫ РОССИИ

Подготовила учитель начальных  
классов МКОУ «Джавнатская СОШ»

Магомаева Айхалум Бивбалаевна



# "Математика - царица всех наук";

"Математика дисциплинирует ум, приучает к логическому мышлению"

(М.И.Калинин).



- "Математика - это язык, на котором говорят все точные науки".

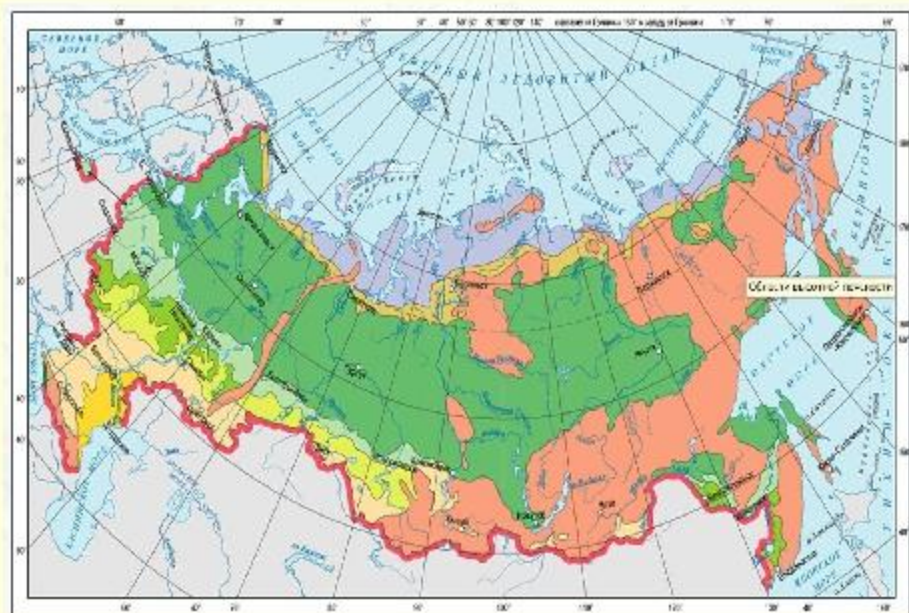
(Н.И.Лобачевский).

# ЯЗЫК МОЙ- ДРУГ МОЙ

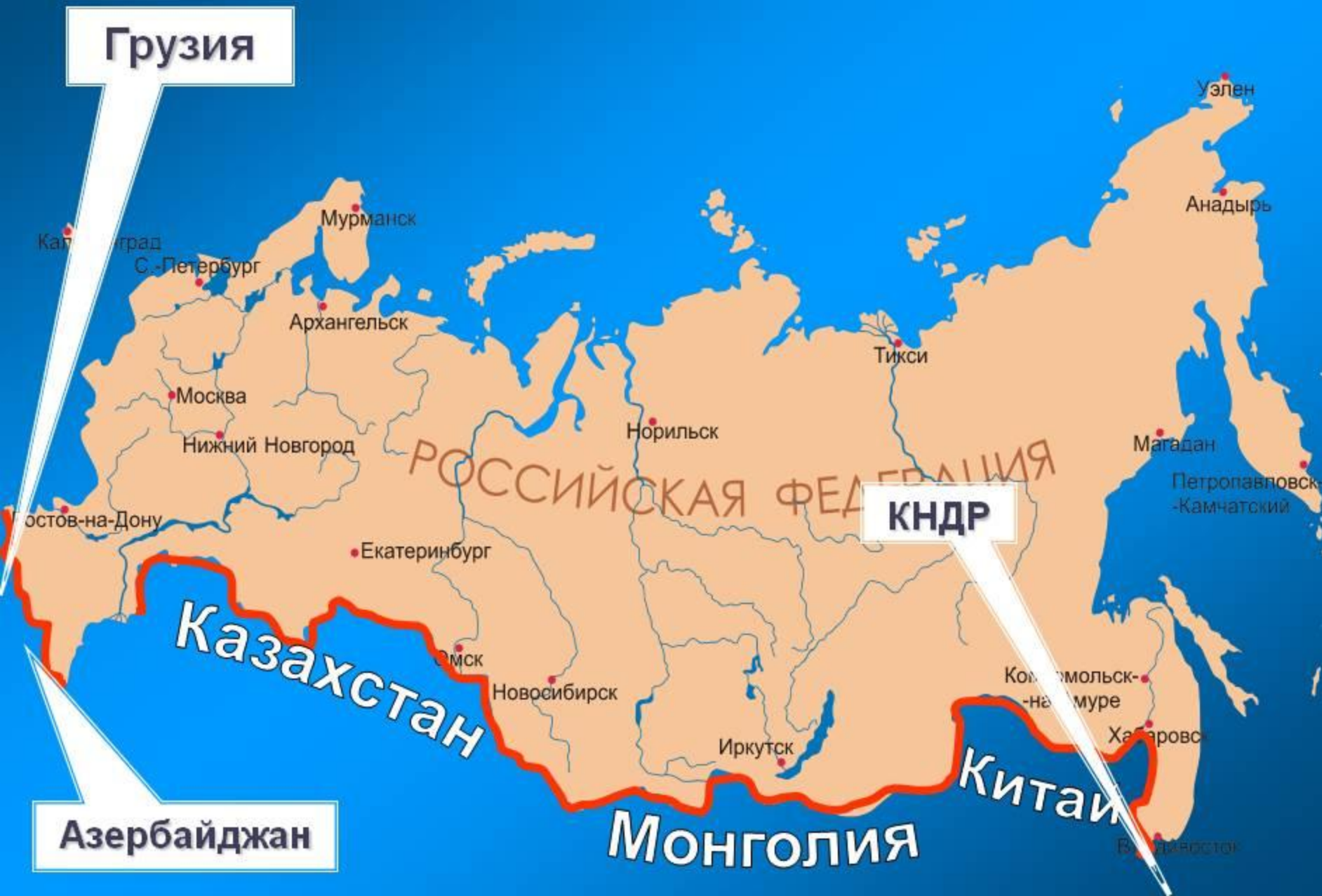


# ПРИРОДНЫЕ ЗОНЫ РОССИИ

- Арктические пустыни
- Тундра
- Тайга
- Степи
- Полупустыни
- Пустыни
- Горные области
- Широколиственные леса
- Лесостепи
- Смешанные леса
- Субтропики



# Южная граница













Основное занятие населения тундры – оленеводство, рыболовство, пушной промысел.





# Зона лесов



# Животные тайги

Бурый медведь



Рысь



Волк



Лисица



Заяц



# Степи







Примечание.  
Граница между Республикой Ингушетия и Чеченской Республикой на карте не показана. В соответствии с Законом Российской Федерации "Об образовании Ингушской Республики в составе Российской Федерации" от 4 июня 1992г. для подготовки правовых и организационных мероприятий по государственному-территориальному разграничению установлен переходный период.

СТАВРОПОЛЬСКИЙ  
КРАЙ

РЕСП. ИНГУШЕТИЯ

АЗЕРБАЙДЖАН  
АРМЕНИЯ

РЕСПУБЛИКА  
КАЛМЫКИЯ

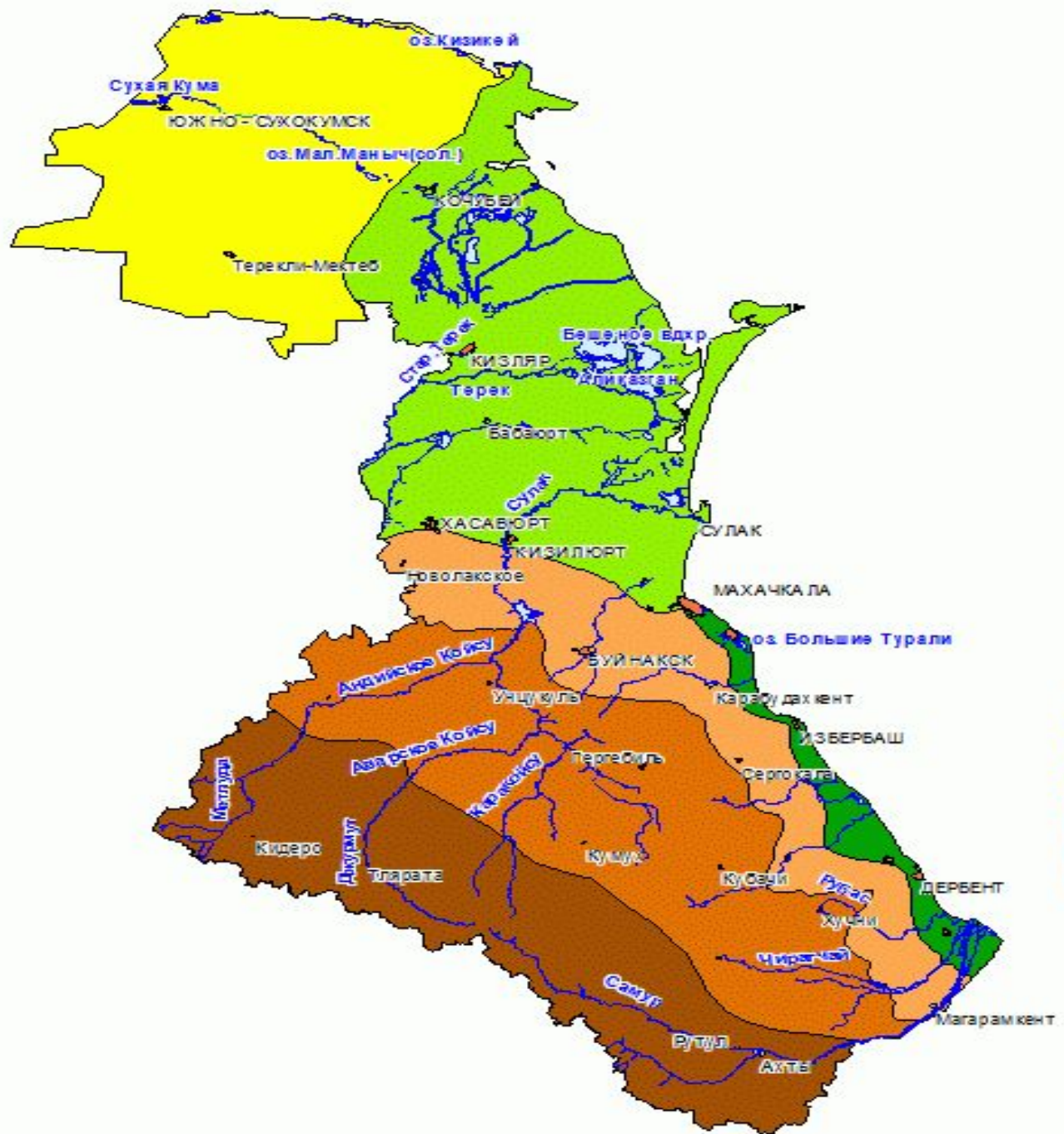
ЧЕЧЕНСКАЯ  
РЕСПУБЛИКА

РЕСПУБЛИКА  
ДАГЕСТАН

КАСПИЙСКОЕ  
МОРЕ

30 км





**Условные обозначения**

- Северная полупустынная низменность
- Терско-Сулакская низменность
- Приморская низменность
- Предгорный Дагестан
- Внутригорный Дагестан
- Высокогорный Дагестан

