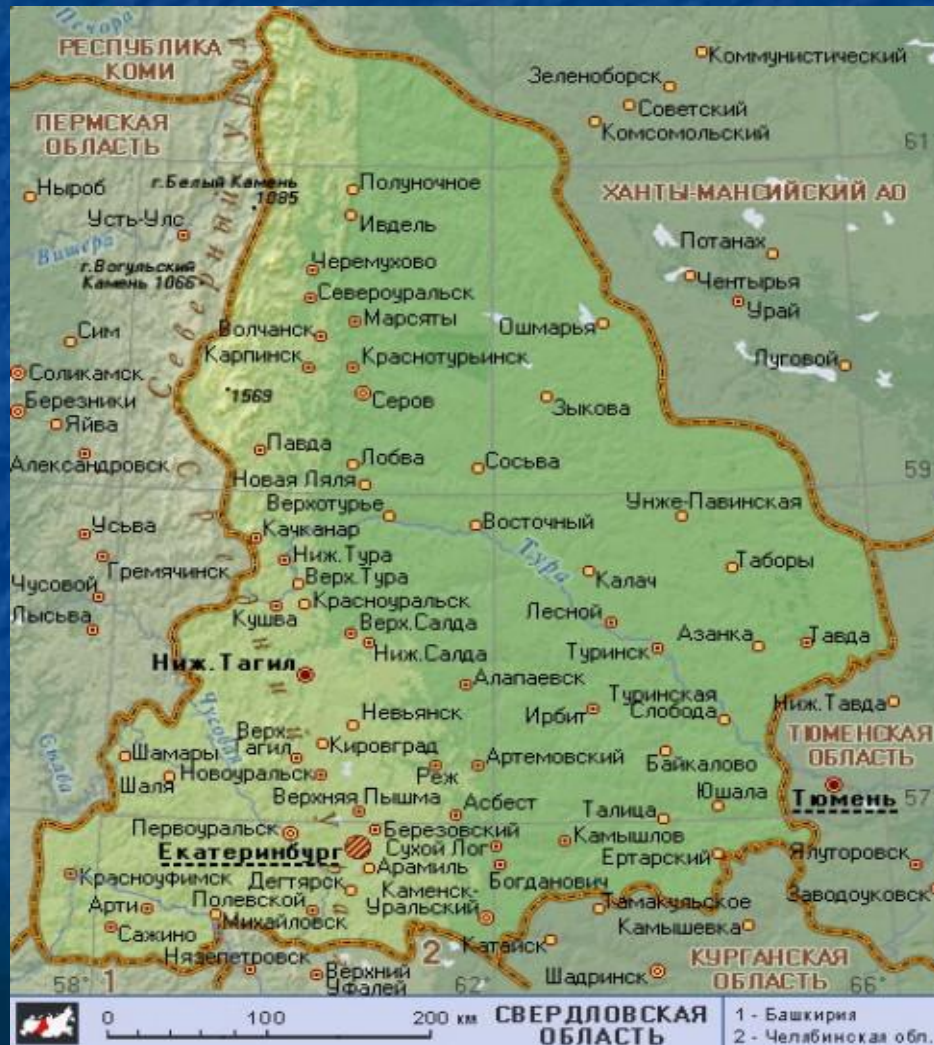


«Урал – наш край Родной»


(85-лет Свердловской области)

Свердловская область образовалась в январе 1934 года



Ее площадь
составляет
194,8 тыс.кв.км

Самая высокая точка в Свердловской области – Конжаковский камень



Его высота
1569 метров

К каменному поясу примыкает Западно-Сибирская равнина



Покрыта она
таежными лесами и
болотами, текут по
ней спокойные
широкие реки

Главные реки области принадлежат бассейнам Оби – реки Исеть, Тавда, Тура, а также Камы – реки Чусовая, Уфа.



река Тавда

река Уфа



В Свердловской области 18414 рек
общей протяженностью
свыше 68 тыс. км.

река Чусовая



Накануне

река Исеть

В области 2500 озер с площадью
зеркала 1100 кв. км

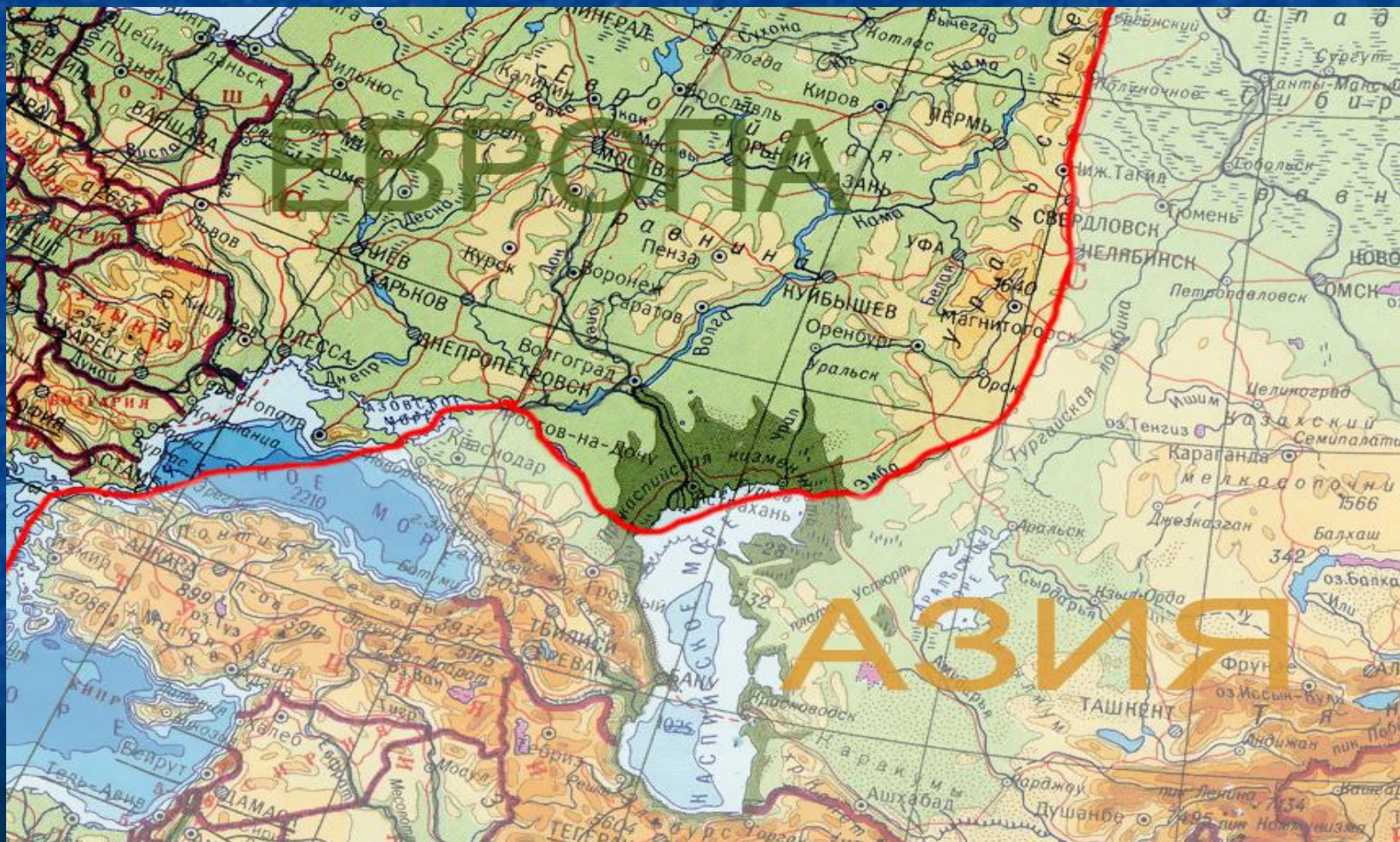
Самые крупные озёра
области —

Пелымский Туман
(32,2 кв. км),


Вагильский Туман
(31,2 кв. км).



По территории области проходит граница между Европой и Азией



На многих пересекающих горы
дорогах у водораздельных перевалов
поставлены столбы и обелиски с
надписью:





- Первый деревянный столб с надписью «Европа-Азия» появился в 1735 г. вблизи нынешнего города Первоуральска, на Березовой горе.
- Поставил его Василий Никитич Татищев, посланный Петром I завод и город на Урале построить.

Урал! Опорный край державы...



В.Н. Татищев и В.И.Генин
считаются основателями
столицы Свердловской
области - Екатеринбурга

Основой хозяйства области является промышленность, в составе которой насчитывается более 5500 предприятий:



Уралмаш, Уралхиммаш,
Верх-Исетский завод

Уральский алюминиевый в Каменск-Уральском, Первоуральский трубный заводы



Нижнетагильский металлургический комбинат, Вагоностроительный; медеплавильные в Красноуральске и Ревде




Горно-обогатительный комбинат в Качканаре, Богословский алюминиевый в Краснотуринске, крупный лесокомбинат в Тавде



Уральский асбестовый горно-
обогачительный комбинат(Ураласбест),
асбестовский завод металлоконструкций,
асбестовский котельно-
машиностроительный завод



У нашей области есть своя символика – флаг и герб



Губернаторы Свердловской области



- Россель Эдуард Эргартович (с 1995г. до 2009 г.)
- Мишарин Александр Сергеевич (с 2009г. до 2012г.)
- Куйвашев Евгений Владимирович (с 2012 г. по сегодняшний день)



Свердловская область относится к старейшим горнодобывающим регионам России



железная руда



каменный уголь



добыча огнеупорной глины

Недалеко от города Кушва расположена знаменитая гора Благодать, которая сотни лет одаривает уральцев своими бессметными запасами железной руды



На Уралъ.

№ 277. Гора Благодать близъ Кушвы.
Рудникъ у горы Благодати.

С освоения ее благодатных недр началась слава первых уральских заводов, которые основали отец и сыновья Демидовы.

Горным льном называют минерал асбест



Хризотил (окатанный камень)



Славиться Урал самоцветными и поделочными камнями



яшма





александрит



аметист



малахит



1001fact.ru Интересные факты

изумруд





Горный хрусталь



Самые крупные месторождения мрамора в Свердловской области




мраморный
щебень

На территории области расположены национальный парк Припышминские боры,



заповедники Висимский,



Денежкин Камень



Спасибо за внимание!