

# Река, озеро, водоем


Выполнила: О.В.Ваулина  
Учитель начальных классов  
МАОУ СОШ №85 г. Челябинска

- Мой край – моя земля,
- Родимые просторы!
- Мой край, как ты велик!
- С границы до границы.
- И скорый поезд напрямик
- В неделю не мчится.




## Наши вопросы:

- Какие водоемы окружают нас, в нашем городе, в нашей области?

- 
- Река
  - Море
  - Болото
  - Ручьи
  - Океаны
  - Водохранилища
  - Карьеры, пруды

# ФИЗИЧЕСКАЯ КАРТА ЧЕЛЯБИНСКОЙ ОБЛАСТИ





В Челябинской области насчитывается более 360 рек и речек, и только 7 из них имеют длину более 200км. Все реки неглубокие и несудоходные.



- Троицк- Уй, Увелька
- Южно- Увелька
- Уральск-
- Магнитогорск- Урал
- Златоуст- Ай
- Миасс- Миасс



# Река Уй



# Река Увелька



# Река Урал



# Река Ай





# Река Миасс



# Река Ай



# Река Юрюзань








# Хребет Нурали








Нурали

Миасс

Исеть

Тобол

Обь



Карское Море

Северный Ледовитый океан

# У начала Миасса







Р. МИАСС



# Река Миасс в селе Миасском



# Шершнёвское водохранилище





# Аргазинское водохранилище



# Изумрудный карьер



# Студенческий карьер



# Озерный край

- В Челябинской области насчитывается свыше 3748 озер

# Озеро Тургояк





# Озеро Увильды



# Озеро Зюраткуль





- Я ходил по разным странам,
- Плыл по рекам, океанам.
- По пустыне шел отважно —
- На одном листе бумажном

## Наши вопросы:

- Какие водоемы окружают нас, в нашем городе, в нашей области?



● Молодцы!

● Спасибо за работу!