



Природа России

Мир вокруг нас 4 класс
Тема: Равнины и горы
России

Подготовила:
Учитель начальных классов
МБОУ Луговская СОШ г. Лобня Васильева Л.А.



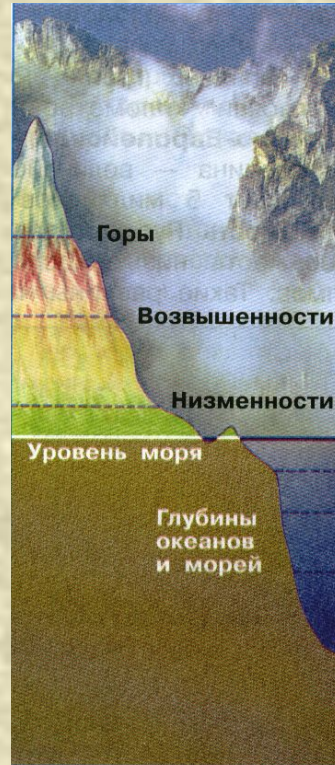
**Вижу чудное приволье,
Вижу нивы и поля-
Это русское раздолье,
Это русская земля!**

**Вижу горы-исполины,
Вижу реки и моря-
Это русские картины
Это Родина моя!**

Ф.Савинов

ФОРМЫ РЕЛЬЕФА


равнины



горы



Наш поселок



Путешествие начинается





МОСКВА Столица России

Пермь Города

Государственная граница России

Граница полярных владений России

Реки

Каналы

Озёра и водохранилища

Болота

4506 • Отметки высот над уровнем моря


Заповедники

- | | |
|------------------|--------------------|
| ■ Каменный уголь | ■ Алюминиевые руды |
| ▨ Бурый уголь | ■ Медные руды |
| ▩ Торф | ● Золото |
| ▲ Нефть | ● Апатиты |
| △ Природный газ | □ Калийные соли |
| ▲ Железные руды | □ Поваренная соль |

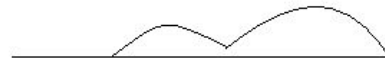
Цифрами на карте обозначены заповедники:

- | | |
|----------------------|---------------------------|
| 1 Приокско-Террасный | 4 Таймырский |
| 2 Черные Земли | 5 Остров Врангеля |
| 3 Ильменский | 6 Дальневосточный морской |

Восточно –Европейская равнина



- Самая большая по площади равнина Евразии – Восточно-Европейская.
- Русская равнина - Холмистая равнина








- МОСКВА
- Пермь
- Государственная граница России
- Граница полярных владений России
- Реки
- Каналы
- Озёра и водохранилища
- Болота
- 4506 • Отметки высот над уровнем моря
- Заповедники

- | | |
|------------------|----------------------|
| ■ Каменный уголь | ■ Аллювиальные глины |
| ▨ Бурый уголь | ■ Медные руды |
| ▤ Торф | ● Золото |
| ▲ Нефть | ● Апатиты |
| △ Природный газ | □ Калийные соли |
| ▲ Железные руды | □ Поваренная соль |

- Цифрами на карте обозначены заповедники:
- | | |
|----------------------|---------------------------|
| 1 Приокско-Террасный | 4 Таймырский |
| 2 Черные Земли | 5 Остров Врангеля |
| 3 Ильменский | 6 Дальневосточный морской |

Кавказские горы




Кавказские горы- самые высокие горы России

Гора Эльбрус



Самая высокая гора – Эльбрус, её высота 5642 м

Молодые горы



Кавказ



Схема молодых гор





МОСКВА Столица России
 Города
 Государственная граница России
 Граница полярных владений России
 Реки
 Каналы
 Озёра и водохранилища
 Болота
 4506 • Отметки высот над уровнем моря
 Заповедники

Полезные ископаемые
 Каменный уголь
 Бурый уголь
 Торф
 Нефть
 Природный газ
 Железные руды
 Аллювиальные
 Аллювиальные
 Медные руды
 Золото
 Апатиты
 Калийные соли
 Поваренная соль

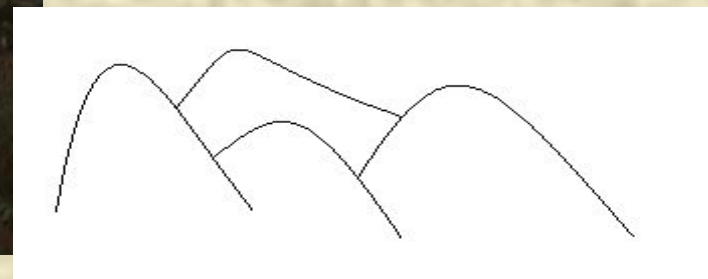
Цифрами на карте обозначены заповедники:
 1 Приокско-Террасный
 2 Черные Земли
 3 Ильменский
 4 Таймырский
 5 Остров Врангеля
 6 Дальневосточный морской

Уральские горы



•«Каменный пояс Земли Русской»

«Старые горы»






Уральские горы называют «старые горы», потому что их форма стала плосковершинной

Гора Народная

- Наиболее высокая точка Урала г. Народная - 1895 м



Ильменский заповедник





- МОСКВА Столица России
- Пермь Города
- Государственная граница России
- - - - Граница полярных владений России
- Реки
- Каналы
- Озёра и водохранилища
- Болота
- 4506 • Отметки высот над уровнем моря
- Заповедники


- Полезные ископаемые
- Каменный уголь
 - ▣ Бурый уголь
 - ▤ Торф
 - ▲ Нефть
 - △ Природный газ
 - ▲ Железные руды
 - ▣ Аллювиальные руды
 - ▣ Медные руды
 - Золото
 - Апатиты
 - ▣ Калийные соли
 - ▣ Поваренная соль

- Цифрами на карте обозначены заповедники:
- 1 Приокско-Террасный
 - 2 Черные Земли
 - 3 Ильменский
 - 4 Таймырский
 - 5 Остров Врангеля
 - 6 Дальневосточный морской

Западно –Сибирская равнина



Плоская равнина



схема





МОСКВА Столица России

Пермь Города

Государственная граница России

Граница полярных владений России

Реки

Каналы

Озёра и водохранилища

Болота

4506 • Отметки высот над уровнем моря


Заповедники

- | | |
|------------------|----------------------|
| ■ Каменный уголь | ■ Аллювиальные глины |
| ▨ Бурый уголь | ■ Медные руды |
| ▨ Торф | ● Золото |
| ▲ Нефть | ● Апатиты |
| △ Природный газ | □ Калийные соли |
| ▲ Железные руды | □ Поваренная соль |

Цифрами на карте обозначены заповедники:

- | | |
|----------------------|---------------------------|
| 1 Приокско-Террасный | 4 Таймырский |
| 2 Черные Земли | 5 Остров Врангеля |
| 3 Ильменский | 6 Дальневосточный морской |

Средне - Сибирское плоскогорье




схема

Алтай и Саяны



•Алтай




•Саяны

В горах Алтая



Алтай включен в Список Всемирного наследия

Слово «Алтай» означает «золото»



Гора Белуха



•Высота горы 4506 м

Саяны



Физическая карта России



Полуостров Камчатка



Горы полуострова Камчатки



- На полуострове Камчатка 28 действующих вулкана.
- Вулканы Камчатки внесены в Список Всемирного наследия.
- Самый высокий вулкан России – Ключевская Сопка.



Проверь себя

Тест «Равнины и горы России»


Наш город расположен на...

1. Средне – Сибирском плоскогорье;
2. Восточно – Европейской равнине;
3. Западно – Сибирской равнине.

Каменным поясом земли называли...

1. Вулканы Камчатки;
2. Кавказские горы
3. Уральские горы

Самые высокие горы России



1. Саяны;
2. Кавказские горы;
3. Вулканы Камчатки;

Восточно –Европейская равнина- это...

1. Холмистая равнина
2. Плоская равнина

В Список Всемирного наследия включены...



1. Вулканы Камчатки;
2. Саяны;
3. Алтай.

Ильменский заповедник расположен...

1. на Кавказе;
2. в Саянах;
3. на Урале.

ОТВЕТЫ

№ вопроса, ответа	1	2	3
1		+	
2			+
3		+	
4	+		
5	+		+
6			+



Спасибо за работу!