

# Окружающий

# мир




# Материки на карте




**1 шаг**



**2 шаг**



**3 шаг**



**4 шаг**




**5 шаг**



**6 шаг**



**7 шаг**



**8 шаг**



**9 шаг**



**Тех, кого в полет берут,  
Космонавтами зовут.  
Полететь готов не каждый,  
Только сильный и отважный.**

**А ракета выше дома,  
Улетает с космодрома,  
Жителям нашей планеты  
Мы летим раздать приветы.**



Это самый **большой**  
материк на Земле.  
Евразия так велика,  
что её делят на две  
части света –  
**Европу и АЗИЮ.**



# ЕВРОП

На этом маленьком  
кусочке земли  
размещается более 40  
стран, народы которых  
говорят на десятках  
языков.



Крупнейший  
остров Европы –  
Великобритания.



Крупнейшее озеро  
Европы –  
Ладожское.

Самая  
длинная река  
– Волга.






# Азия



Азия — самая большая часть света, образует вместе с Европой материк Евразию. На территории Азии расположено 54 государства.



Высочайшая вершина мира Джомолунгма в Гималаях (8848 м).



Самое глубокое озеро на планете – Байкал



Китай - крупнейшее по численности населения государство мира.



В Азии живут представители трёх главных рас человечества — монголоидной (китайцы, корейцы, японцы), европеидной (северяне России) и негроидной (жители юга Индии).



В Евразии водятся  
тигры, индийские слоны, питоны, яки, панды.





# Северна Я

## Америка


— материк в  
Западном  
полушарии, третий  
по площади материк  
нашей планеты.



**США**  
(Соединённые Штаты  
Америки)



**Канада**



**Секвойя** – одно из самых  
высоких деревьев  
на Земле. Его высота может  
достигать более 110 метров.



**Гора Рашмор**  
- в ней  
высечен  
гигантский  
барельеф с  
портретами  
четырёх  
президентов  
США.



Фантастически **Большой Каньон** –  
это разнообразие скал и пещер.

## ЖИВОТНЫЕ СЕВЕРНОЙ АМЕРИКИ



**В Северной Америке водятся белые медведи, гризли, сунсы, волки, тапиры, дикобразы, койоты.**



# Южная Америк

- материк в  
Западном  
полушарии, по  
площади - это  
четвертый  
материк  
планеты.



**Водопад Анхель** -  
самый высокий в  
мире водопад,  
общая высота - 979  
метров.

**Амазонка** - самая  
длинная и полноводная  
река мира. Её длина –  
7100 км.

**В Южной Америке водятся  
пумы, очковые медведи, эму, ягуары.**





# Африк

по отношению к  
экватору  
расположена  
почти  
симметрично



**Африка** считается  
прародиной  
человечества:  
именно здесь нашли  
самые древние  
останки.



**Нил** - одна из  
двух  
величайших по  
протяжённости  
рек в мире  
(6670 м).



**Египетские пирамиды** -  
представляют собой  
огромные каменные  
сооружения, которые  
использовались в качестве  
гробниц для фараонов  
Древнего Египта.



Нигде в мире не осталось столько крупных диких животных: львы, страусы, зебры, носороги, бегемоты, фламинго, жиафы, слоны, верблюды.



# Австрал

**Материк Австралия**  
расположен в Восточном и  
Южном полушариях Земли.



На материке  
размещается только  
одно государство  
– Австралия.



**Большой Барьерный риф** – это гряда коралловых  
рифов и островов в Коралловом море.





**Только в Австралии водятся кенгуру, коала и другие сумчатые звери, которые носят своих детёнышей в сумках на животе.**



# Антарктид


**Антарктида** – материк, расположенный на самом юге Земли.




**Антарктида** - это самый холодный, покрытый льдом материк. Антарктида не принадлежит ни одному государству. Разрешена только научная деятельность. Из-за суровости климата в Антарктиде нет постоянного населения.




**Из наземных животных обитают тюлени, императорские пингвины, морские леопарды и поморники.**



**Мне всё понравилось, я узнал (а)  
много интересной информации**



**У меня были в путешествии  
трудности, но я с ними справился  
(ась)**



**Путешествие было сложным и мне  
чего-то не удалось**

**Сегодня я узнал(а)...**

**Я научился(ась)...**

**Мне было интересно ...**

**У меня получилось...**



**Окружающий мир. 2 класс.**

# **Путешествие по**

## **материкам**

**Познакомились с географическим  
положением материков**

**Научились находить материки на  
карте**

**Узнали об особенностях каждого  
материка**

**Учитель начальных классов Зюзина Надежда Владимировна.**