



Государственные символы России



Москва-столица России



Президент России



Владимир
Владимирович
Путин

Конституция Российской Федерации

**Конституция является
основным законом
Российской Федерации.**



Герб






ГИМН

Утверждён 7 марта 2001 года



музыка:

А.В. Александров



слова:

С.В. Михалков

1-й куплет:

Россия - священная наша держава,
Россия - любимая наша страна.
Могучая воля, великая слава -
Твое достоянье на все времена!

Припев:

Славься, Отечество наше свободное,
Братских народов союз вековой,
Предками данная мудрость народная!
Славься, страна! Мы гордимся тобой!

2-й куплет:

От южных морей до полярного края
Раскинулись наши леса и поля.
Одна ты на свете! Одна ты такая -
Хранимая Богом родная земля!

Припев:

Славься, Отечество наше свободное,
Братских народов союз вековой,
Предками данная мудрость народная!
Славься, страна! Мы гордимся тобой!

3-й куплет

Широкий простор для мечты и для жизни
Грядущие нам открывают года.
Нам силу дает наша верность Отчизне.
Так было, так есть и так будет всегда!

Припев:

Славься, Отечество наше свободное,
Братских народов союз вековой,
Предками данная мудрость народная!
Славься, страна! Мы гордимся тобой!

Цвета российского флага означают:



Белый – благородство, совершенство

Синий – небо, верность

Красный – отвага, мужество, героизм




Неофициальные символы России

Помимо традиционных символов в виде герба, флага и гимна, каждая страна имеет и ряд других национальных символов, которые обозначают специфические для каждой страны историю, культуру и быт.

Россия также имеет свои неофициальные символы.



Красная площадь



Красная площадь, как символ единства России, героизма российского народа, боевой и трудовой славы многих наших соотечественников, а также как место многочисленных исторических и судьбоносных событий является гордостью каждого и олицетворяет величие России. Красная площадь – символ центра страны.

МОСКОВСКИЙ КРЕМЛЬ

Кремль является символом высшего руководства России.



Кремлевские куранты

Кремлевские куранты на Спасской башне, давно уже стали символом не только Красной площади, но и точности, надежности и незыблемости России.





Берёза

*Береза всегда считалась
символом России, символом
ее одухотворенности,
процветания и долголетия.*

Матрёшки

Матрешки –
неофициальный символ
России. Символ ее
загадочной для всех души.





Медведь

Как правило, в народном сознании медведь - величественное животное, занимающее исключительное положение среди других зверей. Во многом оно обусловлено природными качествами медведя: его размерами, силой, мощью, сметливостью, переходами от движений ленивых и неуклюжих - к быстрым и точным. Не случайно его изображение имеют на своих гербах многие русские города (Ярославль, Новгород и др.), а сам медведь является неофициальным символом России и русского народа.





Тройка

О тройке поэты слагали стихи, народ сочинял частушки, художники увековечили ее в живописи и лаковой миниатюре, скульпторы - в скульптуре. Тройка превратилась в достойный символ России, олицетворяющий русскую удалую и загадочную душу. Тройка - символ русского народа и его культуры с ее безудержной удалью и пронзительной лиричностью.



Самовар

Тульский самовар с фигурной ручкой - веткой является символом русского гостеприимства.

Самовар олицетворял бытовые стороны русского образа жизни.



Балалайка



Балалайка — это один из инструментов, ставших (наряду с гармонью и, в меньшей степени, жалейкой) музыкальным символом русского народа.







12 июня



ДЕНЬ РОССИИ











Нижний Новгород




Крупнейший город Приволжского федерального округа. Пятый по численности населения город России с населением 1 272 719 чел. (2014). Крупный центр судо-, авиа-, автомобилестроения и информационных технологий.

Ставропольский край



Расположен в центральной части Предкавказья и на северном склоне Большого Кавказа. Ставропольский край протянулся на 285 км с севера на юг и на 370 км с запада на восток.



Татарстан


Входит в состав Приволжского
федерального округа.
Столица — город Казань.



**Казань.
Мечеть Кул-Шариф.**

Приморский край

Край расположен на востоке страны, входит в состав Дальневосточного федерального округа и расположен в его южной части. Краевой центр – г. Владивосток.



г. Владивосток – столица Приморья

Ленинградская область

Расположена на северо-западе европейской части страны. Входит в состав Северо-Западного федерального округа. Место нахождения высших органов государственной власти — город Санкт Петербург (с 1924 по 1991 годы — Ленинград, отсюда название области).



г. Павловск. Дворец Павла I.




г. Петергоф. Резиденция русских императоров.

Ленинградская область

Царское село (г. Пушкин)



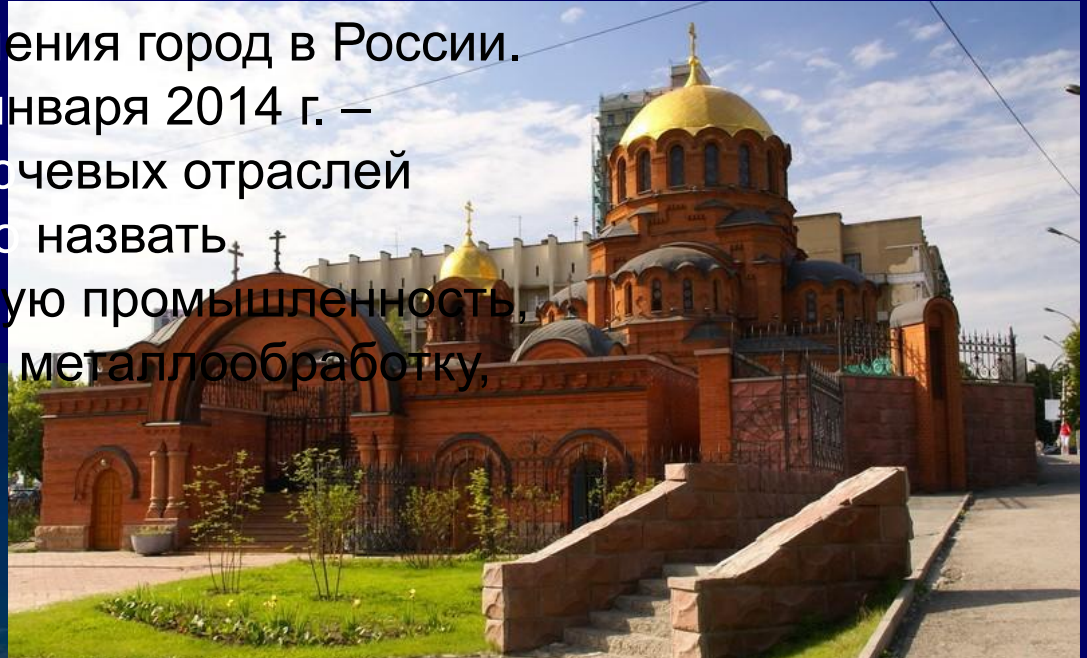
Екатерининский дворец



Памятник А.С.Пушкину

Новосибирск

Третий по численности населения город в России.
Постоянное население на 1 января 2014 г. –
1 547 900 человек. Среди ключевых отраслей
промышленности необходимо назвать
авиапромышленность, атомную промышленность,
машиностроение, энергетику, металлообработку,
фармацевтику.





Город в России,
административный
центр Тамбовской
области, является
также
административным
центром Тамбовского
района. Население —
284 972 чел. (2014).

Тамбов



Ростов на Дону



Административный центр Ростовской области и Южного федерального округа России. Город расположен на берегах реки Дон, в 46 км от места ее впадения в Азовское море. Население — 1 109 800 чел. (2014), это десятый по численности населения город России.

Королёв



Город носит имя выдающегося учёного, академика Сергея Павловича Королёва — основателя практической космонавтики. Королёв — центр ракетно-космической промышленности, лидер передовой отечественной науки. 12 апреля 2001 года, в День космонавтики, Президент России В. В. Путин подписал Указ о присвоении Королёву статуса наукограда Российской Федерации.

Краснодар

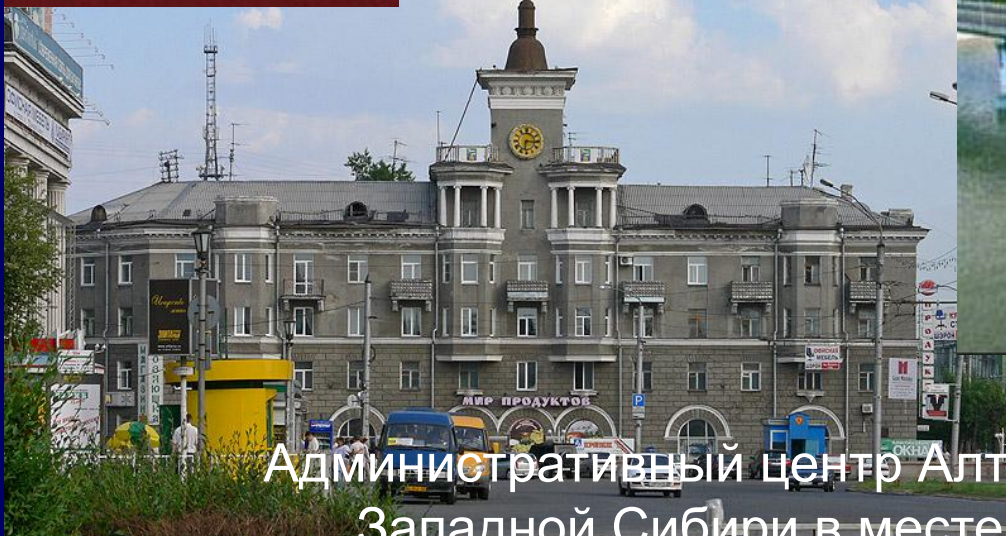
Город на юге России, расположенный на правом берегу реки Кубань, на расстоянии 120—150 километров от Чёрного и Азовского морей. Административный центр Краснодарского края.

Крупный экономический и культурный центр Северного Кавказа и Южного федерального округа.



Памятник Екатерине Великой

Барнаул



Административный центр Алтайского края. Расположен на юге Западной Сибири в месте впадения реки Барнаулки в Обь. Население — 632 848 чел. (2014). По этому показателю Барнаул занимает 21-е место в России. В городе развиты машиностроение, пищевая промышленность, производство стройматериалов.

12
ИЮНЯ



Поздравляем
с Днем России!