



ЧИСЛА ВОКРУГ НАС

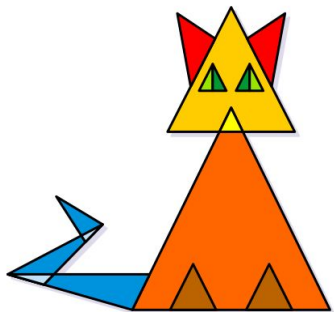
Математический справочник

Наше село «Хоринск»





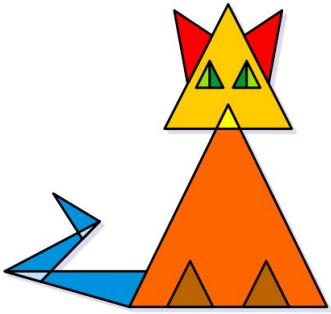
Выполнили: ученики 4 «а» класса
Дартай-оол Аланды,
Хандажапова Айлана,
Гатыпова Анжела





Цель:
узнать историю своего села в

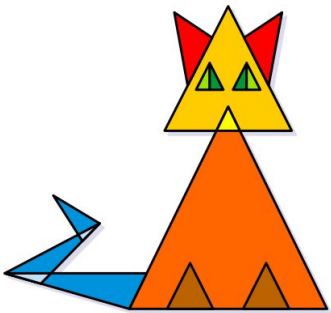




Задачи:

1. Узнать историю возникновения родного села.
2. Найти сведения о селе в числах.
3. Оформить полученные сведения в виде математического справочника.





История села «Хоринск»

Образовано слиянием двух селений: Думы и Базара. Дума являлась центром Хоринской степной думы, официальной резиденцией *тайши*. В Базаре проживали ясачные крестьяне и проходили торговые ярмарки. После упразднения степной думы селение стали называть селом Никольским. В 1917 году Никольское было переименовано в Додо-Анинское.

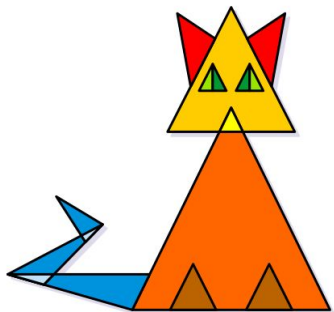
После образования в 1923 году Хоринского аймака 4 февраля 1926 года в Додо-Анинское из села Кульска был перенесён административный центр аймака и село получило название Хоринск. С 1 ноября 1928 года началось автомобильное сообщение с Верхнеудинском (Улан-Удэ)^[3].

Весной 1941 года был построен мост через Уду^[4] и в этом же году началось автобусное сообщение с Улан-Удэ^[5]. 22 марта 1973 года селу Хоринск присвоен статус рабочего посёлка^[6].

15 ноября 1990 года рабочий посёлок Хоринск преобразован в сельский населённый пункт

[6]





Краткая информация о Хоринске

Регион: [Республика Бурятия](#)

Район: Хоринский район

Тип: село

Телефонный код: 30148 [Как позвонить из других стран](#)

Автомобильный код: 03

Почтовый индекс: 671410

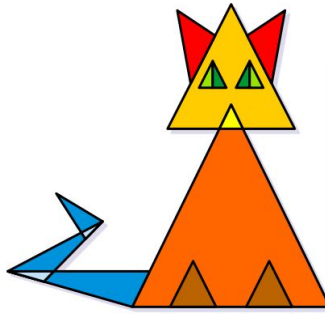
Разница во времени с Москвой: +5 ч.

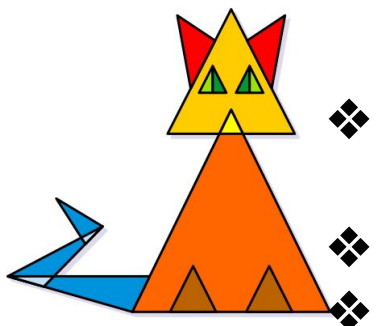
Расстояние до областного центра: [Улан-Удэ](#) (154 км.)

Расстояние до столицы: [Москва](#) (4938 км.)


Расстояния до аэропортов: Улан-Удэ(165 км.)



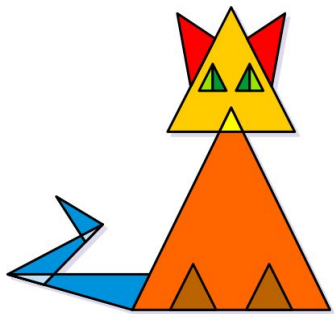




- ❖ Хоринский район расположен в **восточной части** Республики Бурятия.
- ❖ Дата образования Хоринского района – **24 ноября 1923 г.**
- ❖ Общая площадь **13431 кв.км.**
- ❖ На севере район граничит с **Прибайкальским районом**, на северо-востоке – с **Баунтовским и Еравнинским**, на юге – с **Кижингинским**, на западе – с **Заиграевским** районами республики.
- ❖ По состоянию на 01 января 2016г. численность населения на территории муниципального образования «Хоринское» составила **11080 человек**, в том числе **мужчин – 5311 человек, женщин 5769 человек.**
- ❖ Преобладающая часть населения проживает с. Хоринск - **9517 чел.**, что в общей структуре населения составляет 85,9 %, в Анинске – **367 чел.** (3,3%), в Майле – **353 чел.** (3,2%), в Кульском станке – **505 чел.** (4,6%), в Алане – **338 чел.** (3,1%).
- ❖ По национальному составу: **русских – 62,2%, бурят – 33,9%, другие национальности 3,9%.**




№	Сельские поселения	Административный центр	Количество населённых пунктов	Население	Площадь, км ²
1	<u>Сельское поселение «Ашангинское»</u>	село <u>Георгиевское</u>	3	↘854 ^[1]	127,87 ^[2]
2	<u>Сельское поселение «Верхнекурбинское»</u>	улус <u>Тэгда</u>	4	↘1777 ^[1]	52,04 ^[2]
3	<u>Сельское поселение «Верхнеталецкое»</u>	село <u>Верхние Тальцы</u>	2	↘1221 ^[1]	20,47 ^[2]
4	<u>Сельское поселение «Краснопартизанское»</u>	село <u>Ониноборск</u>	3	↘936 ^[1]	17,77 ^[2]
5	<u>Сельское поселение «Кульское»</u>	село <u>Санномыск</u>	5	↘1217 ^[1]	29,30 ^[2]
6	<u>Сельское поселение «Ойбонтовское»</u>	улус <u>Тохорюкта</u>	1	↘243 ^[1]	4,62 ^[2]
7	<u>Сельское поселение «Удинское»</u>	село <u>Удинск</u>	3	↘1186 ^[1]	68,22 ^[2]
8	<u>Сельское поселение «Хасуртайское»</u>	село <u>Хасурта</u>	1	→545 ^[1]	13,19 ^[2]
9	<u>Сельское поселение «Хоринское»</u>	село <u>Хоринск</u>	5	↘9302 ^[1]	68,42 ^[2]

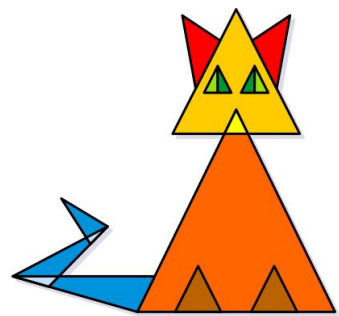


Культур



На территории района действует **23 сельских клубов и домов культуры**, **26 библиотек**, районный народный историко-краеведческий музей с основным фондом **3990 экспонатов**, парк культуры и отдыха, детская школа искусств, **32 памятника истории и археологии**, **26 памятников военной истории**, **5 народных фольклорных художественных коллектива**, народный ансамбль песни и танца «Уда», 1 детский образцовый фольклорный ансамбль "Мунхэ гэрэл".



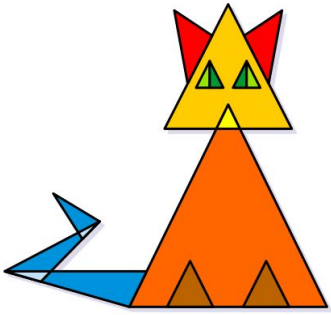


Образовани



В системе образования района **е**сть 27 общеобразовательных школ, 5 учреждений дополнительного образования, 15 ДДУ, БРИТ. Удинская средняя школа имеет статус федеральной экспериментальной площадки, готовится к защите на статус республиканской экспериментальной площадки Тэгдинская средняя школа, работают в рамках районных экспериментальных площадок Хоринские средние школы № 1, 2, Тохорюктинская, Хасуртайская, Булумская, Георгиевская средние школы. В 7 школах района ведётся раннее обучение детей иностранным языкам, в 6 детских садах — бурятскому языку, экологическому воспитанию детей. В БРИТе среднегодовой контингент учащихся составляет 320 человек, обучающихся по 8-10 специальностям.

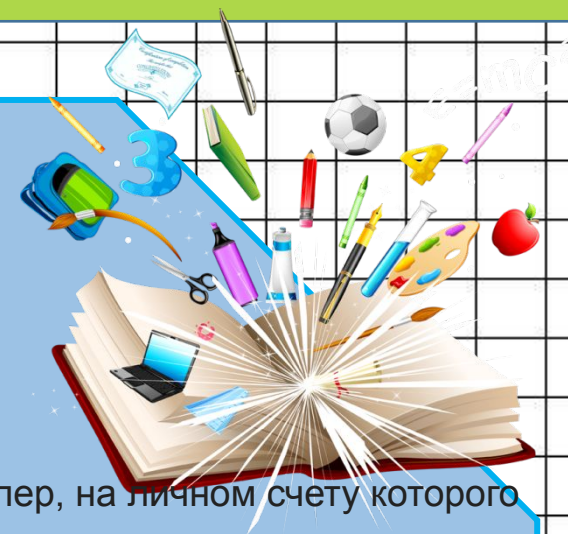
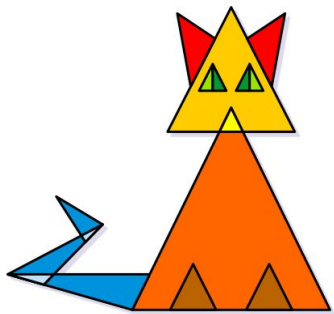




Памятники историко- культурного наследия

В районе немало памятников археологии, свидетельствующих о богатой и интересной истории края. Это прежде всего знаменитое палеолитическое жилище на Санном Мысу и недавно открытое поселение на Худаг-горе. К эпохе неолита относится большое число древних стоянок. Довольно многочисленны памятники эпох бронзы, раннего железа, среди которых петроглифы Хотогой-Хабсагай, Наран-Хабсагай, Баин-Хара, Додогол, Шубугуй, Санный Мыс и другие. Плиточные могильники (Оротой, Анинский дацан, Алан, Хакир, Булаганск). Немало смешанных могильников, в которых сосредоточены некрополи разных эпох, от бронзового века до средневековья. Эпоха средневековья менее изучена. Найдена дюнная стоянка близ Санномысска и группа объектов культового характера близ села Алана. Из памятников дореволюционного времени наибольшей известностью пользуются руины Анинского буддийского дацана и серия субурганов в его окрестностях.

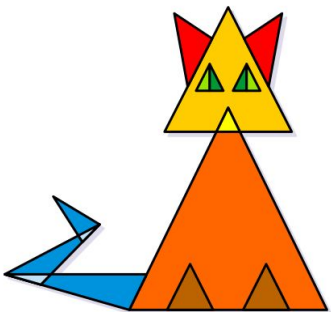




Известные уроженцы

- Афанасьев, Никифор Семёнович (1910—1980) — Герой Советского Союза, снайпер, на личном счету которого более 100 уничтоженных фашистов;
- Батурин, Иван Никитич (? — 1943) — оперный певец (исполнял главные партии в театре оперы и балета г. Улан-Удэ), участник I Декады литературы и искусства Бурятии в Москве.
- Ванжилов, Баир Владимирович (1975) — самбист, чемпион России и мира по боевому самбо, Заслуженный мастер спорта России;
- Жанаев, Дарма Жанаевич (1907—1945) — Герой Советского Союза, погиб под Берлином в 1945 году;
- Лосев, Георгий Федорович — народный артист Бурятской АССР, заслуженный артист РСФСР, участник 3 декад бурятского искусства в Москве;
- Оцимик, Константин Владимирович (1919—1963) — Герой Советского Союза, командир артиллерийской бригады, отразившей 6 контратак фашистов, уничтожившей 203 и взявшей в плен 67 солдата противника.
- Пластинин, Леонид Александрович (род. в 1938 году) — сибирский картограф, профессор, директор Центра космических услуг ИНИТУ;
- Харитонов, Павел Васильевич — кавалер 5 орденов, среди которых орден Боевого Красного Знамени, орден Отечественной войны II степени, участник Парада Победы в Москве 24 июня 1945 года;
- Цыдендамбаев, Цыбикжап Бобоевич (1915—1983) — учёный, бурятовед.





Спасибо за
внимание!

