

С началом

1

СЕНТЯБРЯ

учебного
года!



Успешной
учебы и новых
достижений:)



www.shutterstock.com - 42409273




Я тебе умную вещь скажу.....!






*Моя Родина-
Россия*







Тамбовская область



27 СЕНТЯБРЯ 2017 ГОДА

ТАМБОВСКОЙ ОБЛАСТИ

80 ЛЕТ



#ТАМБОВЩИНА
МОЖЕТ БОЛЬШЕ

Немного истории

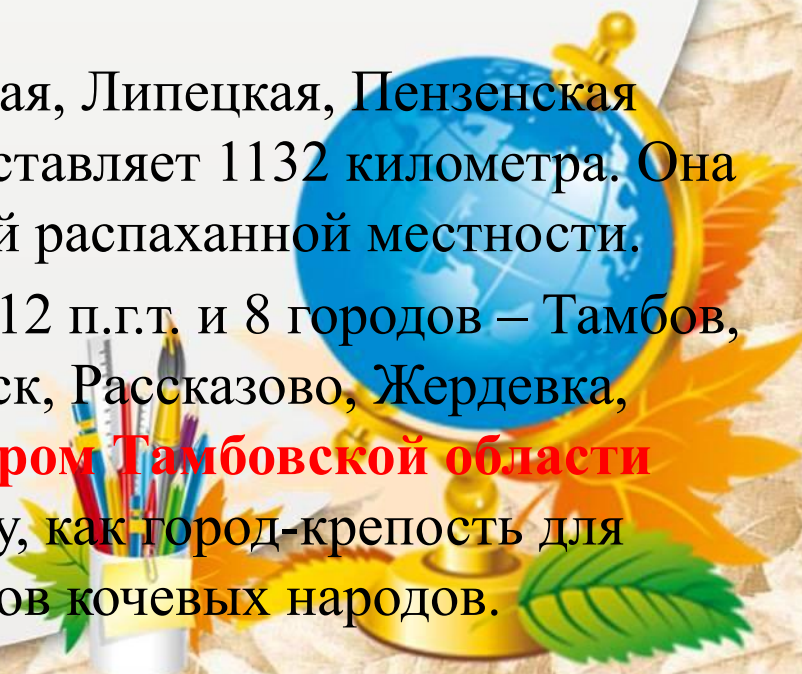
Тамбовщина. ... Наша малая родина, щедра и добра ее земля, чудесна в своей неброской красоте ее природа. И молодая ее история.

В этот знаменательный год у Тамбовской области – *юбилей 80 лет* минуло с тех пор, когда Постановлением Центрального Исполнительного Комитета была образована Тамбовская область.

Ее площадь **34000** квадратных километров. В составе Центрального Черноземья она превосходит Белгородскую, Курскую, Липецкую области. Уступая лишь Воронежской.

Соседями являются Рязанская, Воронежская, Липецкая, Пензенская области. Общая протяженность границ составляет 1132 километра. Она довольно извилиста и проходит по степной распаханной местности.

В составе области сейчас 22 района, 12 п.г.т. и 8 городов – Тамбов, Кирсанов, Уварово, Мичуринск, Моршанск, Рассказово, Жердевка, Котовск. Самый молодой – Уварово. **Центром Тамбовской области является Тамбов**, основанный в 1636 году, как город-крепость для защиты Московского государства от набегов кочевых народов.




Геральдические символы

Тамбовской области

Герб Тамбовской области



Флаг Тамбовской области





Флаг города Тамбова

Гимн Тамбовской области.


- Гимн- это торжественная песня. Под звуки гимна следует вставать, обнажая голову. Уважение к гимну- обязанность







Евгений Абрамович
Баратынский



Агапкин Василий Иванович
«Прощание славянки»

1912-2012







Никифоровский район



Территория района занимает 1191,4 км², в том числе более 90 000 гектаров заняты под сельскохозяйственными угодьями, из них около 65 000 га — пашни. По территории района протекает река Полной Воронеж.

Граничит: с Сосновским, Тамбовским, Петровским, Мичуринским и Староюрьевским районами области.



Герб Никифоровского района



«В пурпурном поле под серебряной узкой стенозубчатой главой — серебряный орёл». «В пурпурном поле под серебряной узкой стенозубчатой главой — серебряный орёл, с золотыми глазами, клювом и лапами, стоящий левой лапой на золотом бруске, и держащий в правой лапе таковой же меч, лезвием вправо». **Символика фигур герба многозначна:**

— зубчатая глава — символ оборонительных сооружений, построенных в середине XVII века на территории современного Никифоровского района для защиты Русского государства от набегов крымских татар — зубчатая глава — символ оборонительных сооружений, построенных в середине XVII века на территории современного Никифоровского района для защиты Русского государства от набегов крымских татар и половцев — зубчатая глава — символ оборонительных сооружений, построенных в середине XVII века на территории современного Никифоровского района для защиты Русского государства от набегов крымских татар и половцев: Бельского городка (современное название — посёлок Дмитриевка) — зубчатая глава — символ оборонительных сооружений, построенных в середине XVII века на территории современного Никифоровского района для защиты Русского государства от набегов крымских татар и половцев: Бельского городка (современное название — посёлок Дмитриевка) и Татарского вала; — орёл, держащий меч на золотом бруске золота — композиция из герба Ляпуновых, яркий предок которого Иван Захарович был первым воеводой Бельского городка.

Орёл — символ власти, божественности, храбрости, величия



История

Район образован в 1928 году в составе Тамбовского округа ЦЧО. С 27 сентября 1937 года Никифоровский район в числе ещё 48 районов стал относиться к вновь образованной Тамбовской губернии. Позже Никифоровский район был упразднён и его территория вошла в Тамбовский и Мичуринский районы. 13 января 1965 года решением Тамбовского облисполкома вновь был образован Никифоровский район с центром в селе (с 09.08.1966 — рабочий посёлок) Дмитриевка.

В Никифоровском районе работал Евгений Подольский, в 1990—1991 гг. 1-ый секретарь обкома КПСС, издавший в Тамбове в 2000 году книгу «Как мы жили, как мы работали». В районной газете работал писатель и поэт А. Остроухов, закончивший сценарный факультет ВГИК, снимавшийся в фильме.

В р.п. Дмитриевка родилась и провела годы своей молодости замечательная советская (российская) актриса Надежда Маркина (фильм Елена и многие другие художественные фильмы).



«Лучший знаток краеведческого материала»



Игра

«Животные и растения края»

- клмнбокмнсбь
- крвкомрлемке
- елоисоа
- крнкянбионаа
- жоилжьиехеа
- **Ответ: лось, волк, лиса, рябина, ольха**



Игра

«Собери пословицу»

- Много пословиц и поговорок с древних времен отражают любовь и преданность к родному краю, к своей Родине.
- 1. Всякому мила своя сторона.
- 2. Для Родины своей ни сил, ни жизни не жалеи.
- 3. Родина – мать, умей за нее постоять.
- 4. На чужой стороне и весна не красна.
- 5. В гостях хорошо, а дома лучше.
- 6. Где родился, там и пригодился.



Рефлексия

Синквейн – это «стихотворение», состоящее из 5 строк, в которых автор выражает свое отношение к проблеме.

ПРАВИЛА НАПИСАНИЯ СИНКВЕЙНА

1 строка – одно ключевое слово, определяющее содержание синквейна

2 строка – 2 прилагательных, характеризующих ключевое слово

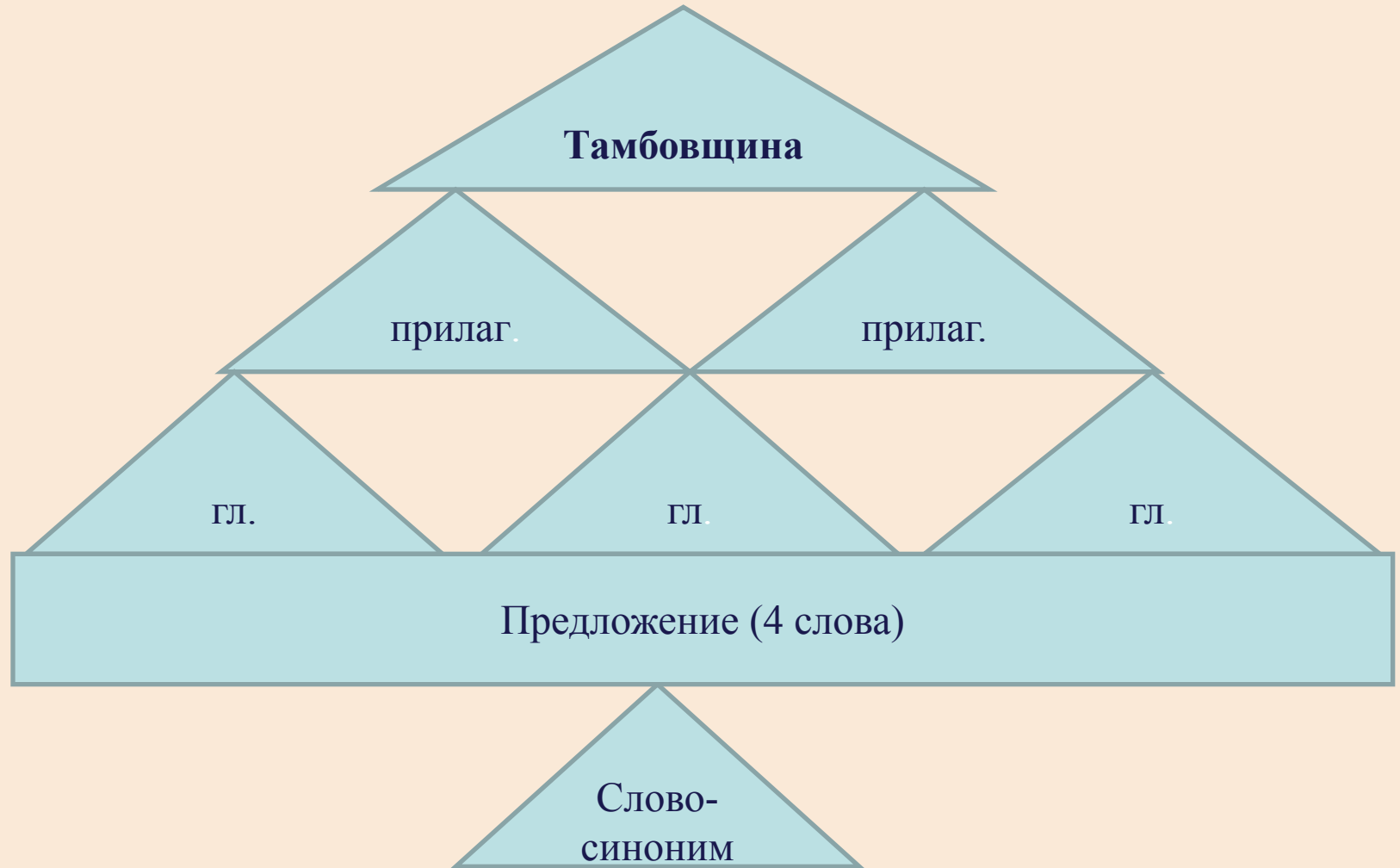
3 строка – 3 глагола, показывающих действия, понятия.

4 строка – короткое предложение, в котором отражено авторское отношение к понятию.

5 строка – одно слово, обычно существительное, через которое человек выражает свои чувства.



Синквейн



Синквейн

Тамбовщина

Родная, славная

Развивается, хорошеет, радуется

В самом сердце России!

Родина



С ДНЕМ ЗНАНИЙ!

Пусть много
знаний новых
ждет,
успешным будет
школьный
год!