



9000

Многовековая

ЮГРА

Особенная земля. Особые чувства



10 декабря

**День образования Ханты-Мансийского
автономного округа – Югры**

Устав, герб, флаг и гимн ХМАО - Югра



Наш округ — седой богатырь
Свой дух возродил величаво,
Опора России — Урал и Сибирь!
Гордимся Югрою по праву!

Югра многоликая,
Делами великая
Идет вдохновенно вперед!
Мы пишем историю
Любимой Югории
И славим Югорский народ!

Под небом сибирской земли
Богатства от края до края,
И крылья надежды мы здесь обрели,
Югру на века прославляя!

Югра многоликая,
Делами великая
Идет вдохновенно вперед!
Мы пишем историю
Любимой Югории
И славим Югорский народ!

Югра — ты прекрасный наш дом,
Здесь ценят всегда человека,
И нашим упорством, и нашим
трудом
Тебе процветать век от века!

Югра многоликая,
Делами великая
Идет вдохновенно вперед!
Мы пишем историю
Любимой Югории
И славим Югорский народ!

**Первое упоминание о Югре было в летописях
«Повести временных лет» в 1118 году.**



Образная карта ХМАО-Югры

Гербы районов ХМАО



Белоярский район



Октябрьский район



Нефтеюганский район



Берёзовский район



Советский район



Нижневартовский район



Кондинский район




Сургутский район



Ханты-Мансийский район

Ханты-Мансийский автономный округ – Югра – это огромная территория в Западно – Сибирской низменности. Земля, на которой мы живём, является исторической родиной обско-угорских народностей – ханты, манси, ненцев, селькупов. На его просторах могло бы расположиться любое государство Европы, кроме Франции.





**ЮГОРСКАЯ ЗЕМЛЯ - ЭТО
КРАЙ, УДИВЛЯЮЩИЙ
СВОЕЙ КРАСОТОЙ,
ЩЕДРОСТЬЮ И ВЕЛИЧИЕМ.
БОГАТАЯ ИСТОРИЯ ЮГРЫ,
САМ ДУХ ЭТОЙ ЗЕМЛИ,
ПОИСТИНЕ ФИЛОСОФСКИЙ
И МУДРЫЙ, РАСПОЛАГАЮТ
К НЕТОРОПЛИВОМУ
ПОВЕСТВОВАНИЮ,
РАЗМЫШЛЕНИЮ О
ПРОШЛОМ, НАСТОЯЩЕМ И
БУДУЩЕМ.**

Ханты – Мансийский автономный округ – Югра

$S = 534,8$ тыс. км², из которых $152,3$ тыс. км² (или 28,5%) занято лицензионными участками недр и активно подвергается промышленной эксплуатации.

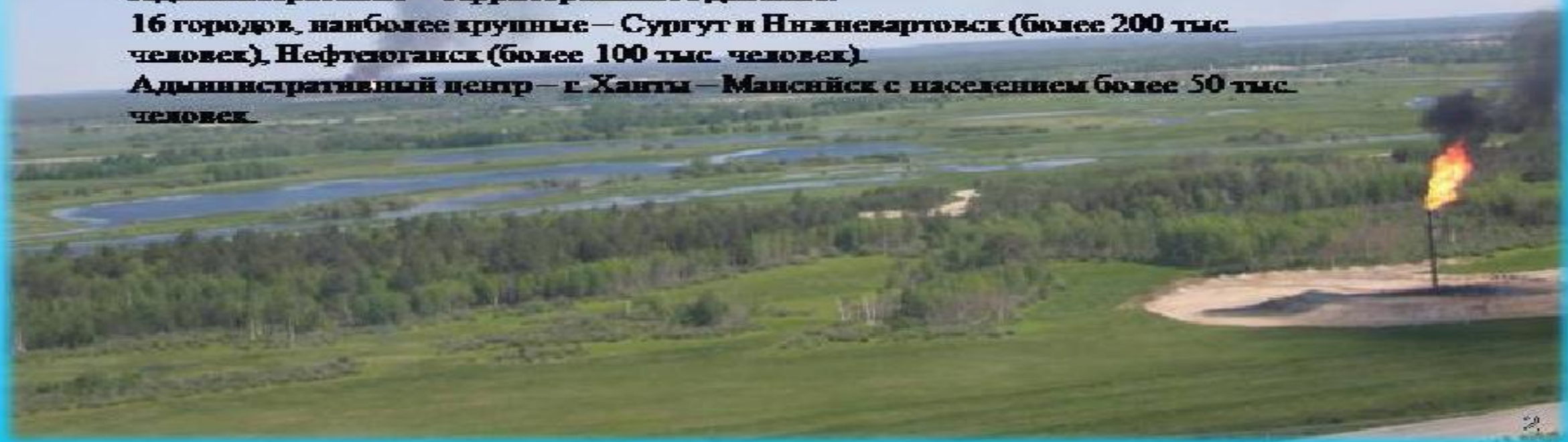
Гидрографическая сеть относится к бассейну Карского моря.

Речную сеть территории автономного округа формируют Обь и Иртыш, (протяженность которых 1165 и 244 км соответственно) и 12 их притоков, а также множество мелких речек. Общее число рек в автономном округе около 30 тысяч.

Административно – территориальное деление:

16 городов, наиболее крупные – Сургут и Нижневартовск (более 200 тыс. человек), Нефтеюганск (более 100 тыс. человек).

Административный центр – г. Ханты – Мансийск с населением более 50 тыс. человек.



Моя малая родина – Югра
Наш округ – седой богатырь
Свой дух возродил величаво
Опора России – Урал и Сибирь!
Гордимся Югрою по праву!

Чем знаменит округ

Известность во всем мире округу принесли
богатейшие месторождения
нефти и газа.



Геологическое строение и полезные ископаемые



- ПАЛЕОГЕН**
- P₈₃ Верхний олигоцен
 - P₈₂₋₃ Верхний эоцен – нижний олигоцен
 - P₈₂ Нижний эоцен
 - P₈₁ Палеоцен

- Cr МЭЛ
- J ЮРА
- Рз ПАЛЕОЗОЙСКИЕ ОТЛОЖЕНИЯ УРАЛА НЕРАСЧЛЕНЕННЫЕ

- УРАЛЬСКИЕ МЕТАЛЛОГЕНИЧЕСКИЕ ЗОНЫ**
- I Западная полихронная зона черных, цветных и редких металлов
 - II Центральная ордовикско-нижнедевонская зона черных, цветных и редких металлов
 - III Восточная среднедевонско-намюрская зона черных, цветных и редких металлов

Граница палеозойских отложений Урала выходящих на дневную поверхность

- МЕСТОРОЖДЕНИЯ И ПРОЯВЛЕНИЯ ПОЛЕЗНЫХ ИСКОПАЕМЫХ**
- ▲ Нефть
 - ▲ Газ
 - Бурый уголь
 - Торфяные залежи (выявленные)
 - Глины адсорбционные
 - Известняки
 - Пески и гравий
 - Глины кирпично-черепичные
 - Глины кирпично-керамзитовые
 - Минеральные источники
 - Цветных металлов
 - Редких металлов
 - Поли-металлов

- **I место** - по добыче нефти;
место - по производству электроэнергии;
- I место** - по объему промышленного производства;
- II место** - по добыче газа;
- II место** - по объему инвестиций в основной капитал;
- II место** - по поступлению налогов в бюджетную систему.



Округ- богатый
людьми.

Округ с богатой
историей.



Основные занятия народов ханты и манси

Рыболовство



Охота



Оленеводство



Сбор дикоросов





Природные богатства Югры.

Территория округа наряду с нефтью и газом богата другими природными ресурсами, как возобновляемыми, так и невозобновляемыми. Некоторые из них относятся к ресурсам мирового значения (лес, вода), другие являются общероссийскими (твердые полезные ископаемые, флора и фауна, торф) и региональными.

Наши водоёмы.



Водоёмы нашего края содержат запасы ценной рыбы, привлекают водоплавающую птицу.

ЮГРА

Территория Югры располагает богатыми природными ресурсами. На протяжении многих веков жизнь коренного населения зависела от рыбного и охотничьего промыслов.



Северный олень.



Рога у самцов, такие же, как и у самок - это гордость оленей. Самцы сбрасывают рога после гона, самки – после отёла. Северный олень – и дикий, и домашний – играет огромную роль в жизни народов севера.

**А. Филипенко-
лучший губернатор
Югры**


**Сергей Собянин
(мэр Москвы)**



Айпин Еремей Данилович - писатель, автор
более 20 произведений о
Югре



**Космонавт-
командир корабля
«Союз МС 02»**



Мария Володина- писательница



**Е. Дементьев-
лыжник**



**А. Волков-
биатлонист**

Наша гордость-
наша сила!



Мы ждём всех в гости, у нас есть что посмотреть, у нас есть чем гордиться.



Фонтан "Обь и Иртыш"



Культурно-туристический комплекс "Археопарк"



Биатлонный центр



Театр обско-угорских народов



**С праздником, моя малая
ВОДИЦА!**