

Тест по теме «Равнины и горы России».

● 1. Как называется равнина, которая расположилась от западных границ до Уральских гор?

а) Европейская

б) Западная

в) Восточно-Европейская



● 2. Равнина, на которой есть низменности, возвышенности, много холмов. Как называется?

а) ровная

б) низменная

в) холмистая

● 3. Данная равнина расположена к востоку от Уральских гор. Что за равнина?

а) Уральская б) Сибирская

в) Западно-Сибирская

● 4. Поверхность очень ровная: на многие-многие километры нет ни понижения, ни повышения. Как называется равнина?

а) ровная

б) плоская

в) гладкая



● 5. Как в старину называли Уральские горы?

а) Каменный пояс Земли Русской

б) Малахитовые горы

в) Разделяющие горы

● 6. Высота Кавказских гор достигает:

а) 5000м.

б) 2000м.

в) 1000м.



- 7. Высочайшая в России гора:

а) Эльбрус

б) Альпы

в) Уральские

г) Саяны

● 8. Какие горы не находятся на территории России:

а) Альпы

б) Саяны

в) Алтай

г) Уральские

● 9. Какие интересные горы расположены на полуострове Камчатка? (извергают газы и вулканическую пыль)

а) Вулканы б) Холмы

в) Сопки



Моря, озера и реки России



**Как
называются
самые большие
водоемы?**



ОКЕАНЫ



УСЛОВНЫЕ ОБОЗНАЧЕНИЯ

- | | | |
|-------------|------------|---------------------|
| Горы | Белые | Полупустыни |
| Горы | Зеленые | Влажные |
| Горы | Желтые | Средняя полоса |
| Горы | Оранжевые | Саванны |
| Горы | Красные | Степи |
| Горы | Фиолетовые | Пустыни |
| Горы | Синие | Тундры |
| Горы | Серые | Арктические пустыни |
| Горы | Черные | Ледники |
| Горы | Белые | Снежные покровы |
| Горы | Желтые | Солончак |
| Горы | Оранжевые | Солончаки |
| Горы | Красные | Солончаки |
| Горы | Фиолетовые | Солончаки |
| Горы | Синие | Солончаки |
| Горы | Серые | Солончаки |
| Горы | Черные | Солончаки |

ЦВЕТЫ НА КАРТЕ ОБОЗНАЧАЮТ ГОСУДАРСТВА И ТЕРРИТОРИИ

- | | | |
|-------------------|----------------|--------------------|
| 1. Австралия | 11. Индия | 21. Япония |
| 2. Бангладеш | 12. Индонезия | 22. Казахстан |
| 3. Бразилия | 13. Иран | 23. Китай |
| 4. Великобритания | 14. Ирак | 24. Корея |
| 5. Германия | 15. Италия | 25. Куба |
| 6. Греция | 16. Канада | 26. Мексика |
| 7. Дания | 17. Катар | 27. Монголия |
| 8. Египет | 18. Киргизия | 28. Непал |
| 9. Франция | 19. Кувейт | 29. Новая Зеландия |
| 10. Италия | 20. Кыргызстан | 30. Норвегия |
| 11. Япония | 21. Кувейт | 31. Польша |
| 12. Австралия | 22. Кувейт | 32. Румыния |
| 13. Австралия | 23. Кувейт | 33. Словакия |
| 14. Австралия | 24. Кувейт | 34. Украина |
| 15. Австралия | 25. Кувейт | 35. Узбекистан |
| 16. Австралия | 26. Кувейт | 36. Узбекистан |
| 17. Австралия | 27. Кувейт | 37. Узбекистан |
| 18. Австралия | 28. Кувейт | 38. Узбекистан |
| 19. Австралия | 29. Кувейт | 39. Узбекистан |
| 20. Австралия | 30. Кувейт | 40. Узбекистан |

Линии на карте обозначают государственные границы. Границы между государствами обозначены черными линиями. Границы между территориями обозначены серыми линиями. Границы между государствами и территориями обозначены черными линиями.



Какой океан самый маленький?

(вставьте правильно букву в слова)

В...да

...строва

а- Атлантический океан



о - Северный- Ледовитый
океан



Северный- Ледовитый океан



Какой океан самый глубокий?

(вставьте правильно букву в слова)

на карт...

на планет...



И - Северный- Ледовитый океан

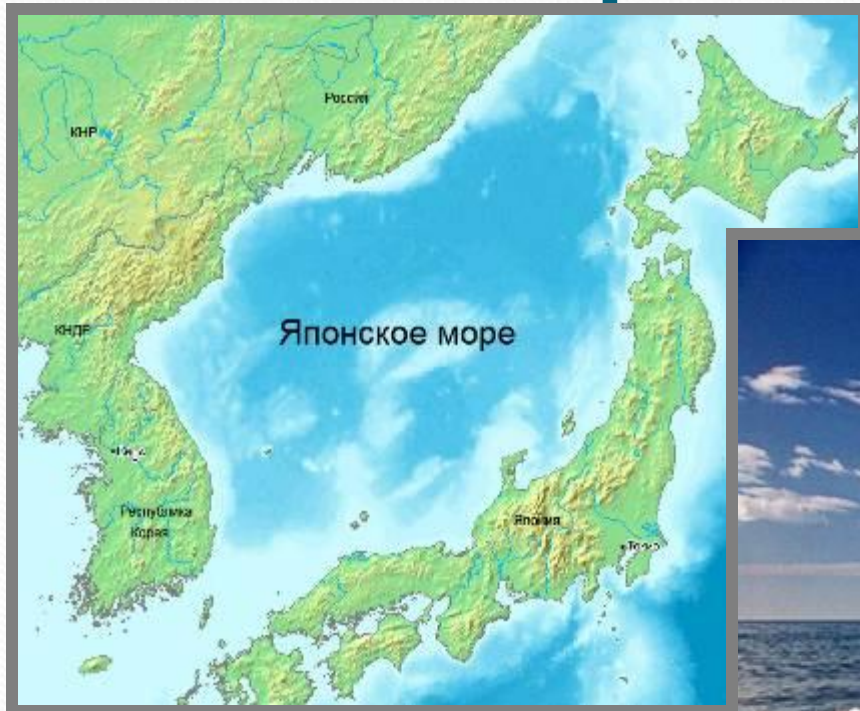
е- Тихий океан

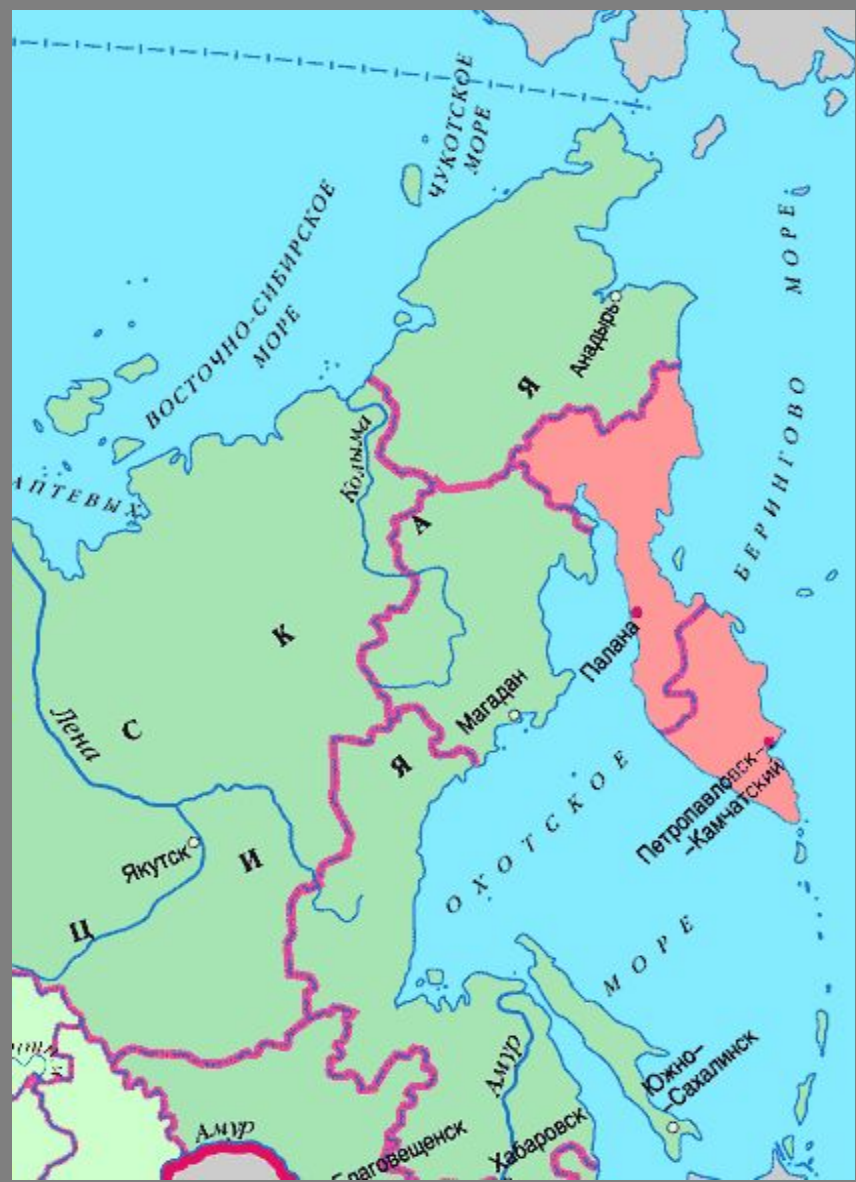


Тихий океан



Моря Тихого океана





Моря Северного-Ледовитого океана




Восточно – Сибирское море



Чукотское море



Море Лаптевых



Баренцево море




Карское море



Белое море





Эти моря холодные, они покрываются льдами на большую часть года. Суда по ним движутся вслед за ледоколами.



Моря Атлантического океана

Балтийское море





Петр
Первый

Черное море



Какой из морей наименее соленое?

(вставьте правильно букву в слова)

С...ЛИТЬ

М...ря



а - Черное море

о- Балтийское море



ArtLib.ru

Балтийское море



ArtLib.ru

Искусство. Фото. Музыка. Книжки. Фильмы. Игры. И многое другое.

Сколько на земле озер?

(вставьте правильно букву в слова)

З...МЛЯ

ОЗ...ро

И- около 1 миллиона

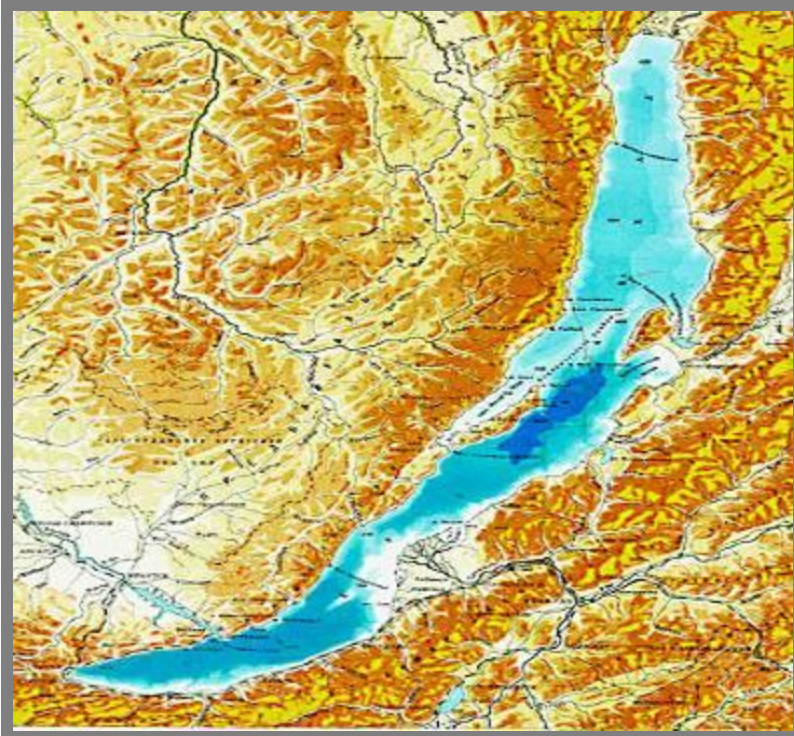


е - около 5 миллионов

«Голубые глаза планеты»

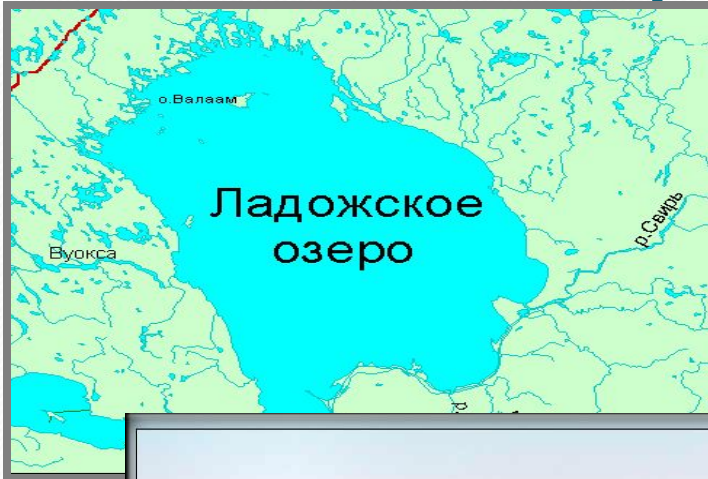
Озеро Байкал- Это самое глубокое и чистое озеро.

Оно внесено в список Всемирного наследия.



Крупнейшие озера Европы

Ладожское озеро



Онежское озеро



Чудское озеро

Во время Великой отечественной войны оно было дорогой жизни.

На этом озере произошло и другое историческое событие - сражение дружины А. Невского с немецкими рыцарями, Ледовое побоище.



Каспийское озеро






Загадка

« Летом бежит, зимой спит, весна настала-опять побежала»

РЕКА



Реки Восточно-Европейской равнины



Волга



Двина

Печора



Кама



Ока

Дон



Урал

Реки Западно – Сибирской равнины



Обь

Енисей



Иртыш



Реки Средне – Сибирского плоскогорья



Лена



Амур

Ангара



Байкал



Викторина

- 1) Назовите океаны, омывающие Россию.
- 2) Назовите моря Тихого океана.
- 3) Назовите моря Северного- Ледовитого океана.
- 4) Назовите моря Атлантического океана.
- 5) Какие самые крупные озера страны запомнили?
- 6) Назовите крупные реки Восточно- Европейской равнины.
- 7) Назовите крупные реки Западно- Сибирской равнины.
- 8) Назовите крупные реки Средне- Сибирского плоскогорья.
- 9) Вода какого озера самая чистая?



Дальневосточный Морской заповедник



и его обитатели



Колышется даль голубая,
Не видно нигде берегов...

Мы с детства о море
мечтаем

О дальних огнях маяков.
Летят белокрылые чайки –
Привет от родимой земли

И ночью, и днём
В просторе морском
Стальные идут корабли.



Спасибо за урок.