




# Равнины и горы России

Выполнила:  
учитель начальных классов  
Рошиор Елена Игоревна



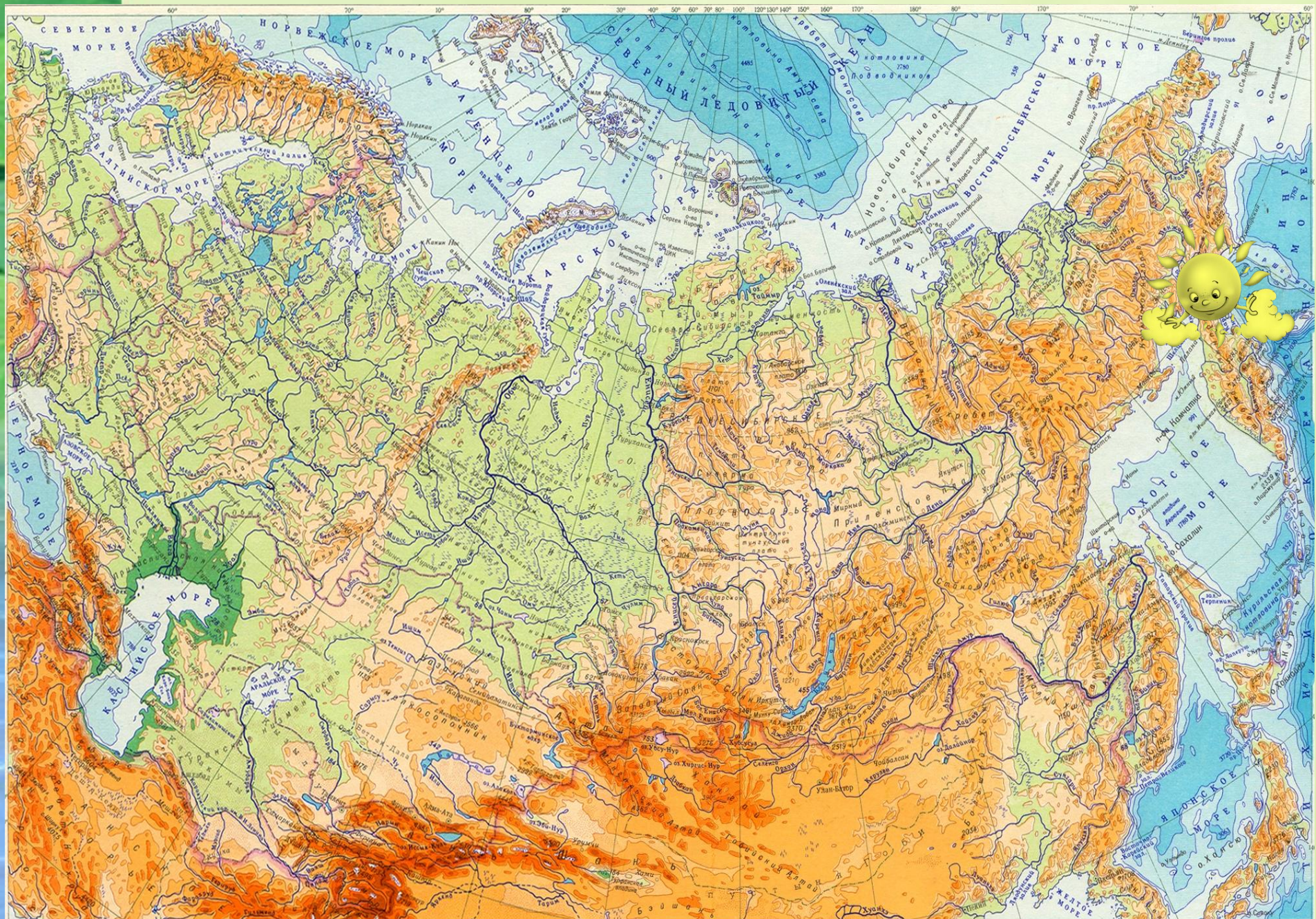
Доброе, хорошее,  
На всех людей глядит,  
А людям на себя  
Глядеть не велит.





- Где встаёт солнышко?


- С востока нашей страны мы и начнём наше путешествие.



# Полуостров Камчатка



- Мы с вами на востоке России на полуострове Камчатка



- С севера на юг по всему полуострову проходят горы

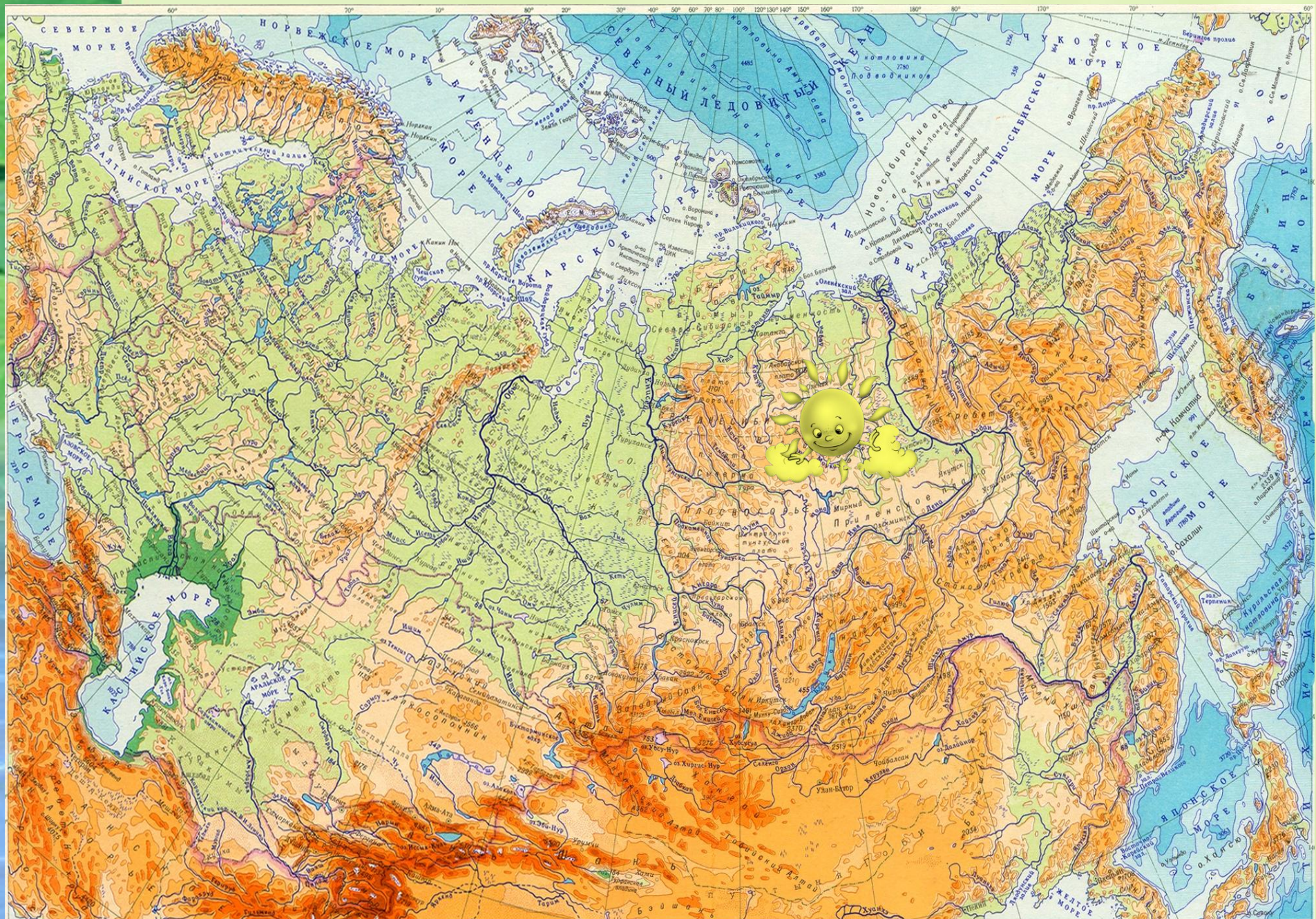






# Сопка Ключевская





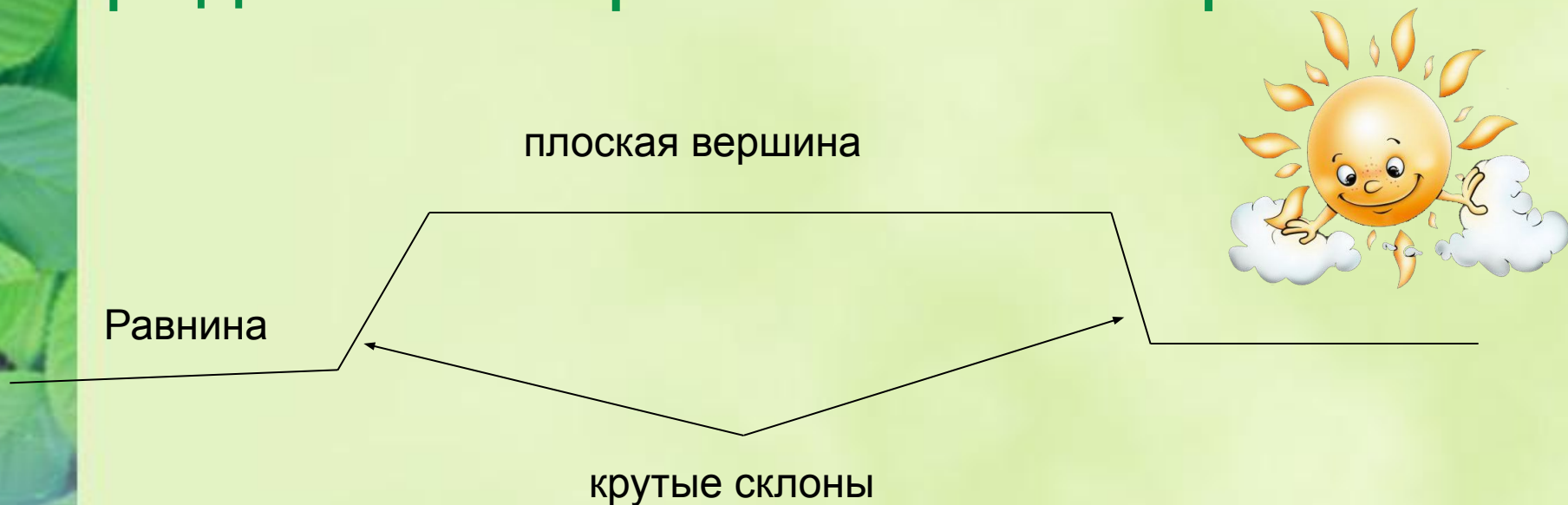
# Средне - Сибирское плоскогорье



- Продолжим наше путешествие.
- Солнце остановилось над Средне – Сибирским плоскогорьем.
- А что значит слово «плоскогорье»? Как вы думайте?




# Средне - Сибирское плоскогорье

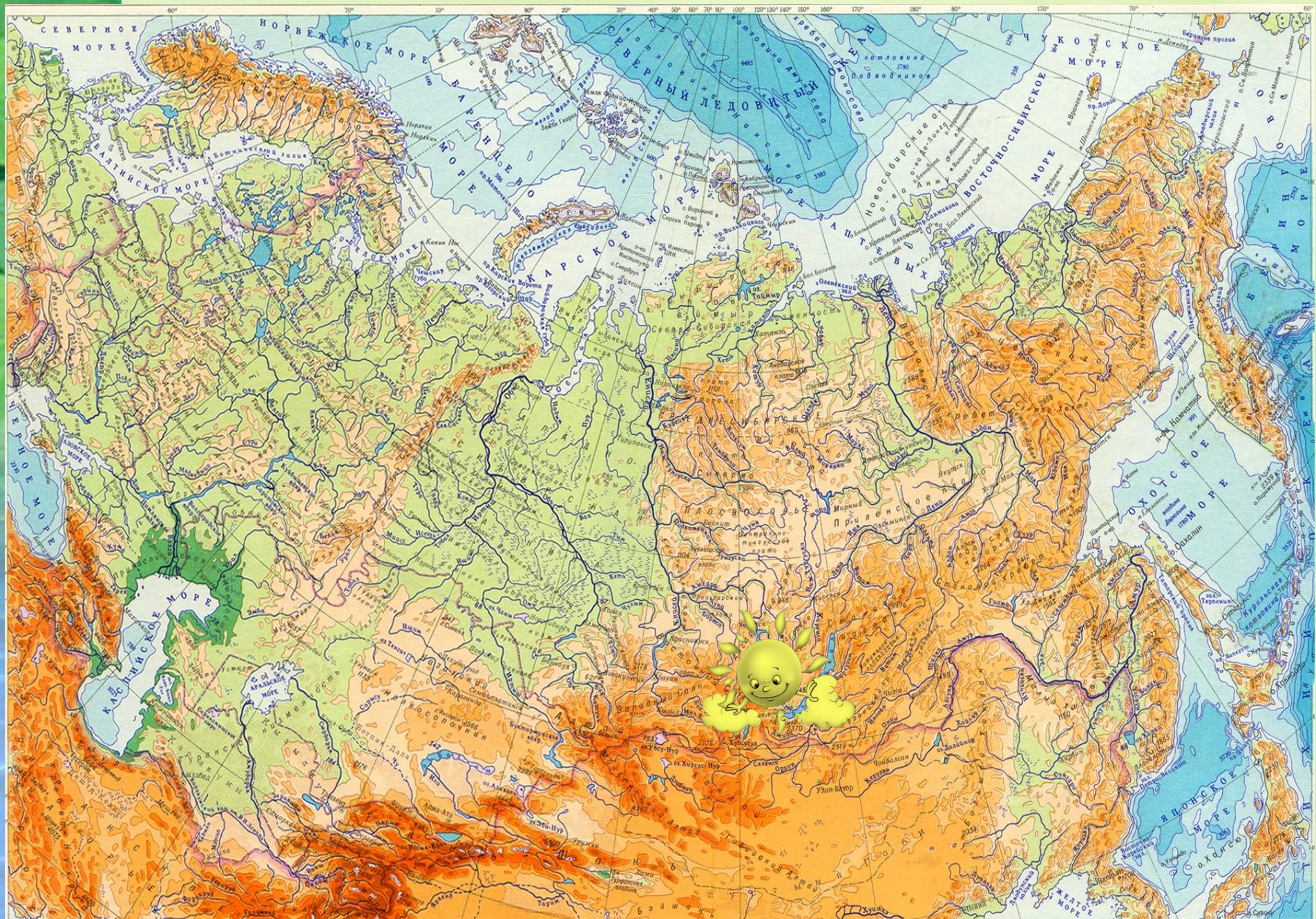


**Плоскогорье – место с равниной или холмистой поверхностью, лежащее высоко над уровнем моря.**

**В целом Средне – Сибирское плоскогорье похоже на горную страну, здесь много возвышенного пространства, и выглядит так.**









# Алтай



- А теперь отправимся на юг нашей страны, точнее, на юг Сибири, в горы Алтая и Саян.



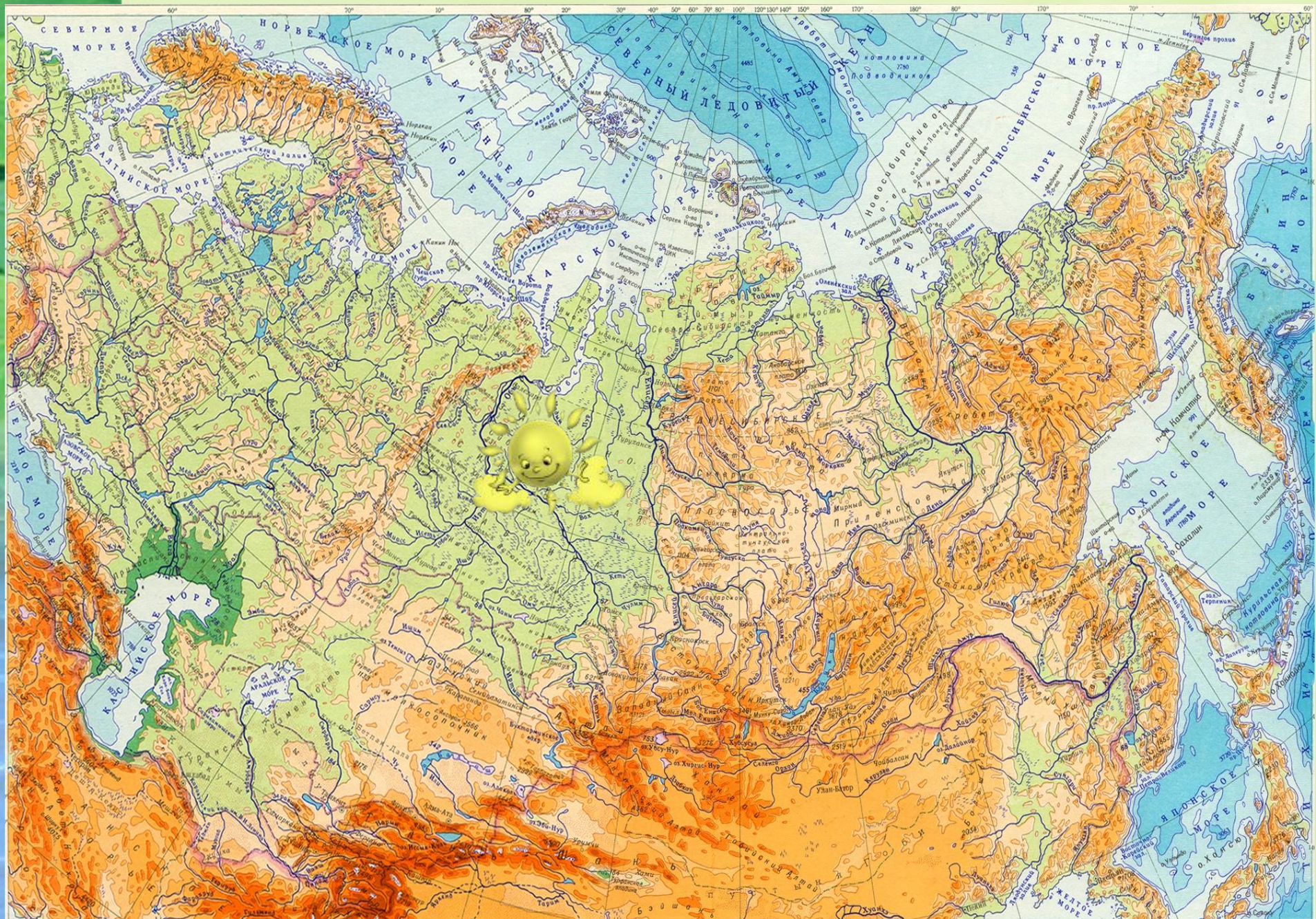


# Гора Белуха.



**БЕЛУХА**, самая высокая вершина Алтая, в Катунском хр. 2 вершины (наибольшая высота 4506 м). Ледники Катунский, Берельский, Менсу и др. (общая площадь оледенения ок. 700 км).





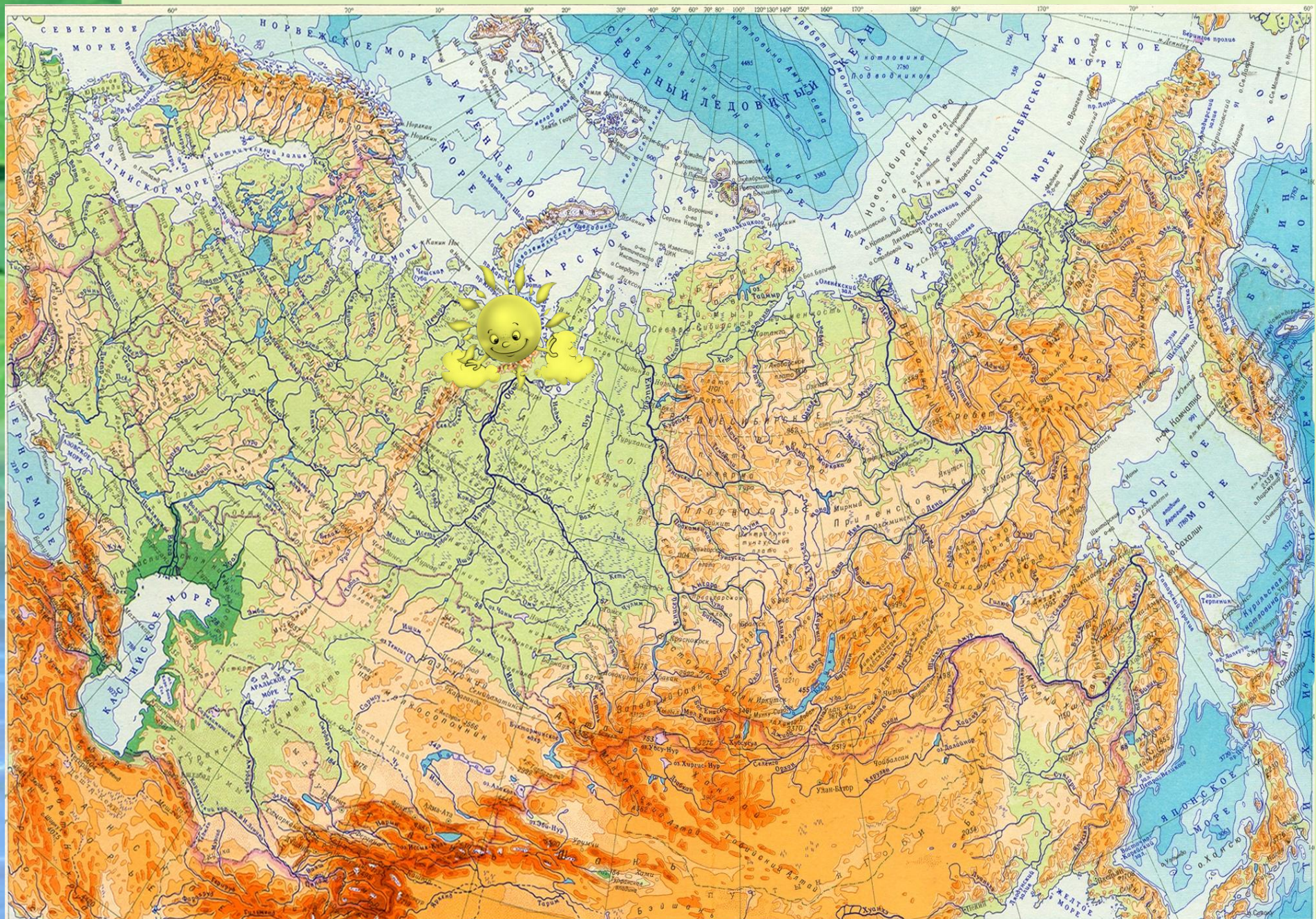
# Западно - Сибирская равнина













# Уральские горы




# гора Народная



# гора Народная



- - Уральские горы называют «старые горы», потому что форма их стала плосковершинной. Посмотрите на эту схему:









- - А теперь пора сделать небольшой привал и отдохнуть.

Мы сейчас все дружно встанем,  
Отдохнём мы на привале...

В право, влево повернись!

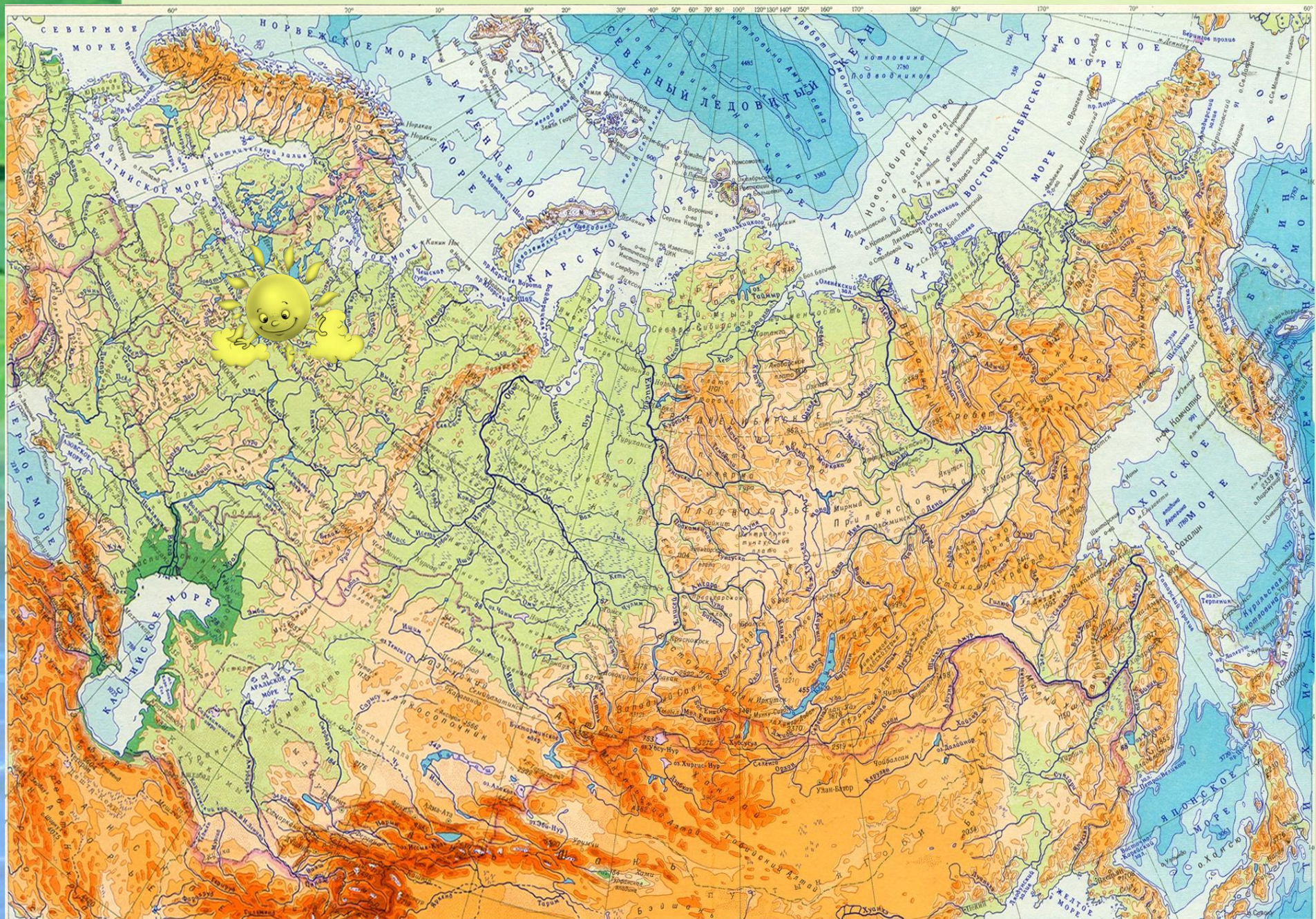
Руки вверх и руки в бок,

И на месте прыг да скок!

А теперь бежим вприпрыжку.

Молодцы вы, ребяташки!





# Восточно - Европейская равнина

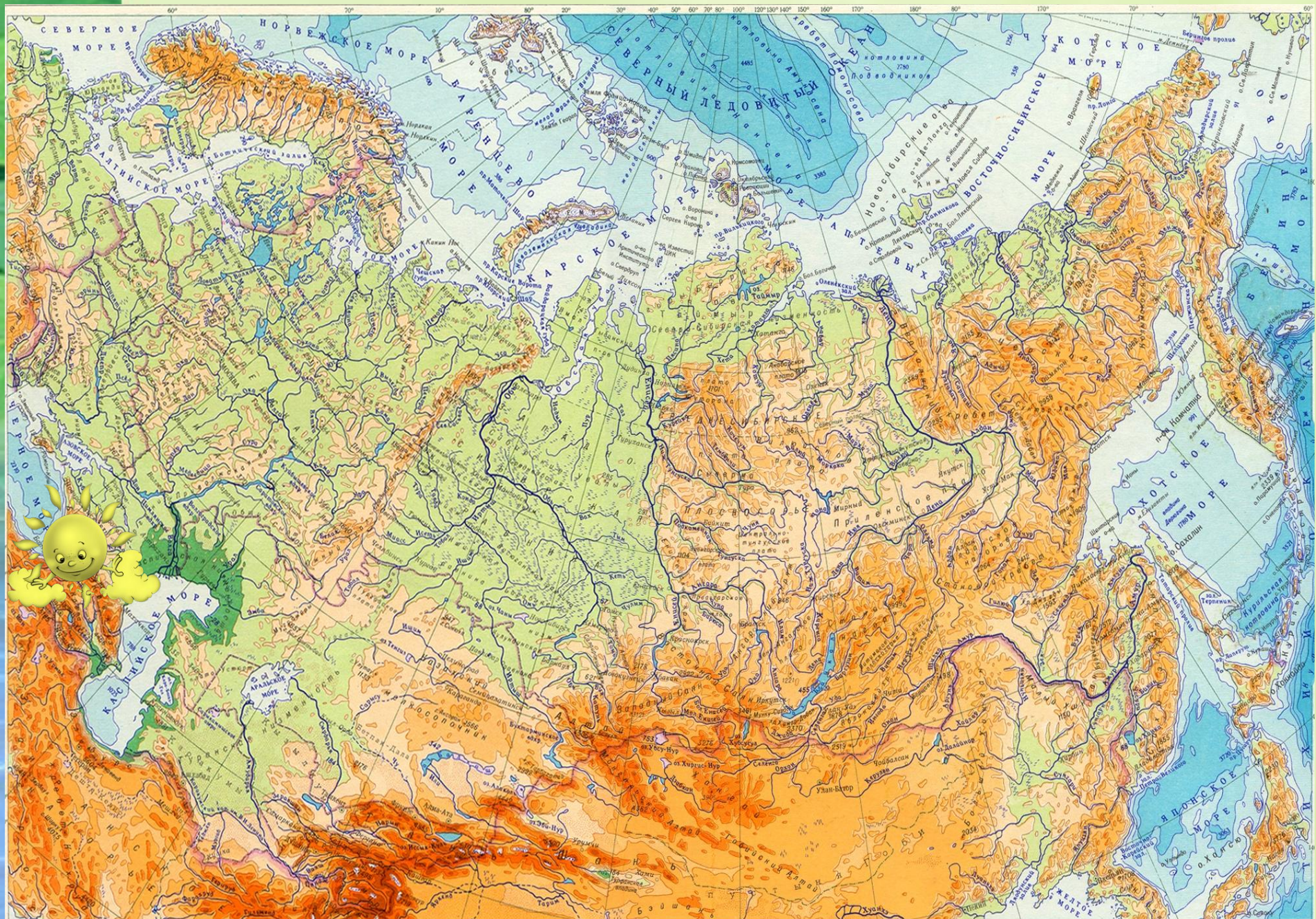
Здесь поверхность неровная, встречаются возвышенности.







**Эту равнину называют  
«холмистая равнина» или  
Русской равниной.**





# Кавказские горы









# Эльбрус



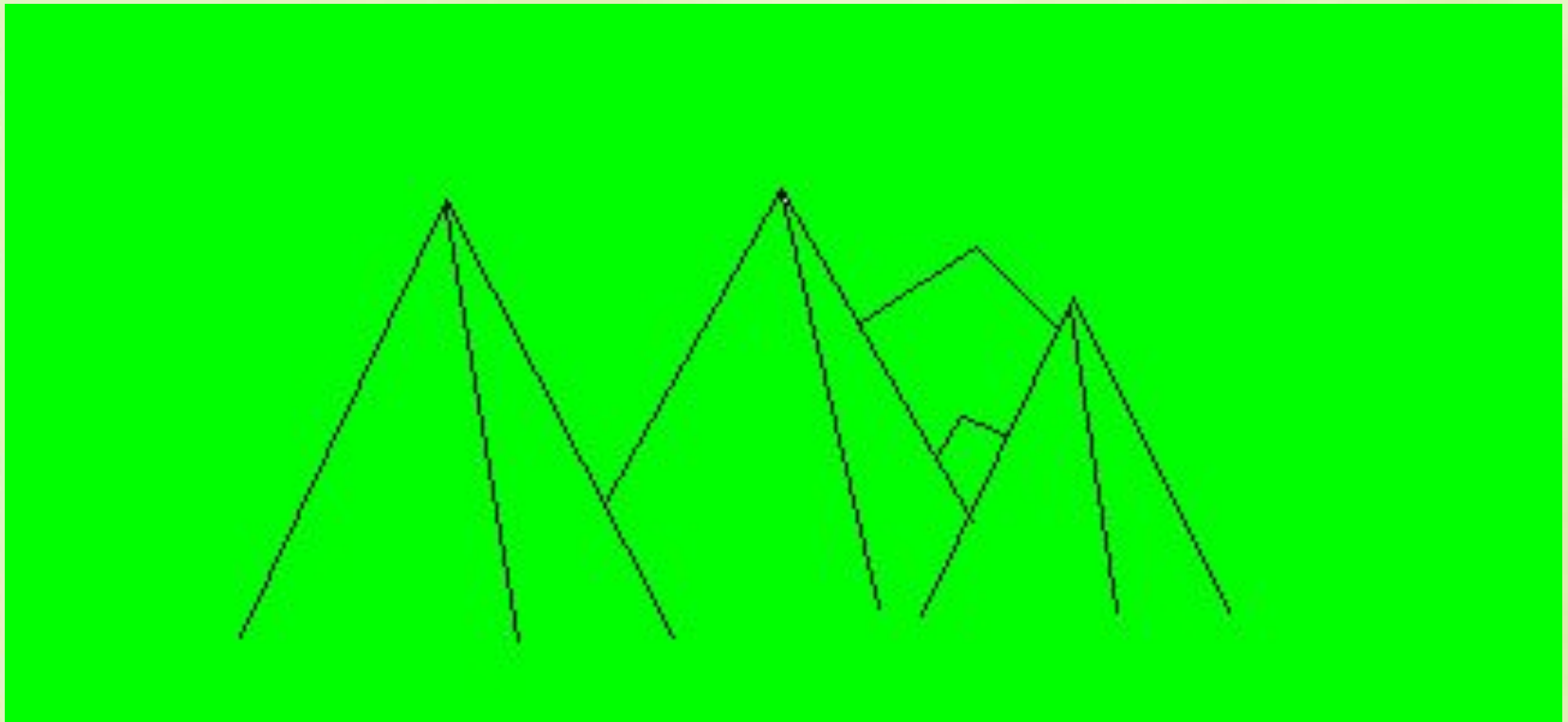
- Самая высокая гора -  
Эльбрус, её высота 5642м.  
Эльбрус даже выше  
Белухи на Алтае.

# гора Эльбрус




# Кавказские горы





-Что вы можете сказать об этих горах?

-Как выглядят вершины гор?



- Наше солнышко  
закатилось за горизонт, мы  
с ним прошли огромный  
путь от восточных границ  
до западных.

# Домашнее задание:

Прочитать текст, ответить на вопросы с. 64-71

Выполнить задание в № 4 в рабочей тетради.



**СПАСИБО ЗА ВНИМАНИЕ**

СПАСИБО ЗА ВНИМАНИЕ

# Источники:

О.И.Дмитриева Поурочные  
разработки по курсу «Окружающий  
мир» 4 класс. М.:ВАКО, 2010

Интернет-ресурсы