




# Окружающий мир



Начинается урок  
Он пойдет ребятам впрок,  
Постарайтесь все понять,

Учиться будем тайны  
открывать,

И ответы полные давать

А в конце урока

**ПЯТЁРКИ** получать!



**Экспедиция-**  
это путешествие  
с определённым  
заданием.



# ПРАВИЛА

1. Правильно выполнять задания

2. Быть внимательными и осторожными.

3. Помогать и уважать друг друга.





**Прогноз**



**ПОГОДЫ**



# Народные приметы

Декабрь - стужайло.

Украинское название грудень.  
Декабрь зовется в народе  
воротами зимы. Это месяц  
лютых морозов, вьюг и  
веселых зимних праздников.  
По народной пословице  
"Декабрь год кончает,  
а зиму начинает."



Сегодня **6 декабря**, по народному календарю день Митрофана.

Если на Митрофана ветер с севера и снег сыпет, то 6 июня жди ветра с севера, дождичек побрызжет.



# Проверка домашнего задания

## Блиц - опрос

" Это должен  
знать каждый. "





# Проверка домашнего задания

## СТОЛИЦА

## УКРАИНА



В этой экспедиции  
На вас я буду полагаться,  
На ваши знания и  
эрудицию

В дороге опираться!

Задача в экспедиции

Для вас для всех,

От ее решения быстрого


Зависит ваш успех!



# Формы земной поверхности



# ФОРМЫ ЗЕМНОЙ ПОВЕРХНОСТИ




# ФОРМЫ ЗЕМНОЙ ПОВЕРХНОСТИ



**ГОРЫ**

**РАВНИНЫ**





**РАВНИНЫ -**  
это большие  
участки  
суши,  
имеющие  
ровную  
или  
почти  
ровную  
поверхность





Равнины делятся на  
**возвышенности и низменности.**



# Низменности

```
graph TD; A[Низменности] --- B[ ]; B --- C[ ]; B --- D[ ]; B --- E[ ]
```

A vertical line on the left side of the diagram branches into three horizontal lines, each leading to an empty, rounded rectangular box. The boxes are arranged vertically and are currently blank.

# Возвышенности

```
graph TD; A[Возвышенности] --- B[ ]; B --- C[ ]; B --- D[ ]; B --- E[ ]; B --- F[ ]
```

A vertical line on the left side of the diagram branches into five horizontal lines, each leading to an empty, rounded rectangular box. The boxes are arranged vertically and are currently blank.



# Низменности

Полесская

Приднепровская

Причерноморская

# Возвышенности

Волынская

Подольская

Приднепровская

Донецкая

Приазовская

**ВЕЛИКОЛЕПНО !  
У ВАС  
ВСЁ  
ПОЛУЧИЛОСЬ !**





**ХОЛМЫ - ЭТО  
ВОЗВЫШЕНИЯ НА  
РАВНИНЕ.**



# Части холма

## ВЕРШИНА



СКЛОН

СКЛОН


ПОДОШВА



# ФИЗКУЛЬТ- МИНУТКА









**ОВРАГИ -**  
**это**  
**углубления с**  
**крутыми**  
**склонами на**  
**равнинах.**





# КАК БОРОТЬСЯ ОВРАГАМИ?

Маленькие рытвины  
закапывают и на этом месте  
сеют траву.

Поперек оврага ставят  
плетни из ивовых кольев и  
прутьев.

По краям оврагов сажают  
деревья и кустарники.

Пахать поперёк склонов.



**ПРОДОЛЖАЙТЕ  
РАБОТАТЬ  
ТАК ЖЕ,  
ВЫ ДОБЬЁТЕСЬ  
ЛУЧШЕГО !**



РАОГ





ГОРА

# РАБОТА В ГРУППАХ

1 группа: Что такое горы ?

Части горы.

2 группа: Что такое горные хребты?

3 группа: Сравнить гору и холм.



4 группа: Какие бывают горы?

5 группа: КАРПАТЫ ГОРЫ.

6 группа: КРЫМСКИЕ ГОРЫ.



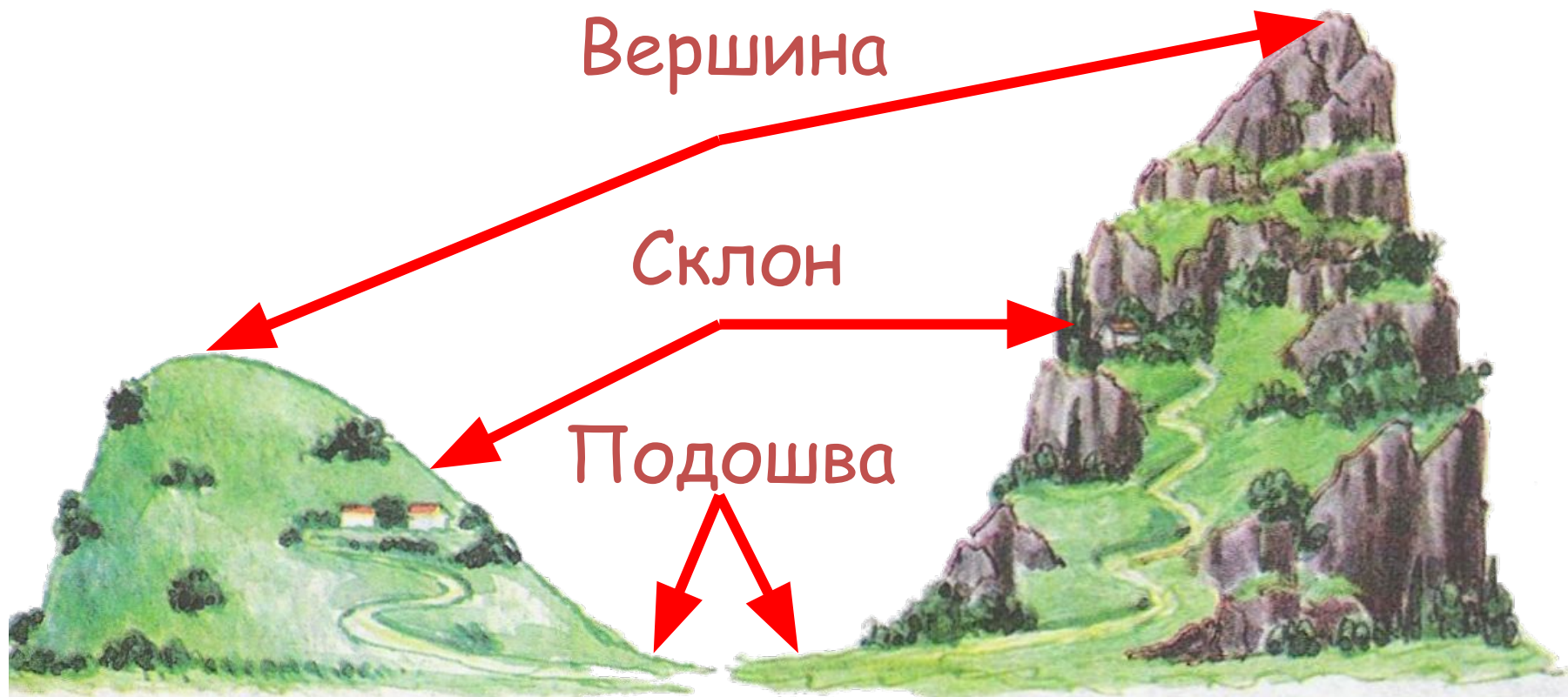
**ГОРЫ - ЭТО**  
**очень**  
**неровные**  
**участки**  
**земной**  
**поверхности,**  
**которые**  
**сильно**  
**возвышаются**  
**над**  
**окружающей**  
**местностью.**





**Горные хребты** - это горы, расположенные рядами.





Склон - это та часть горы или холма,

Подошва - это та часть горы или холма, которая располагается между Горой и холмом и имеет одинаковые части. где начинается и заканчивается холм.


Склоны бывают крутые или пологие.



# Холм или гора?



**ХОЛМЫ** - имеют высоту до 200 м,  
**ГОРЫ** - более 200 м.



гор

**Высокие**  
(более 2 000 м)

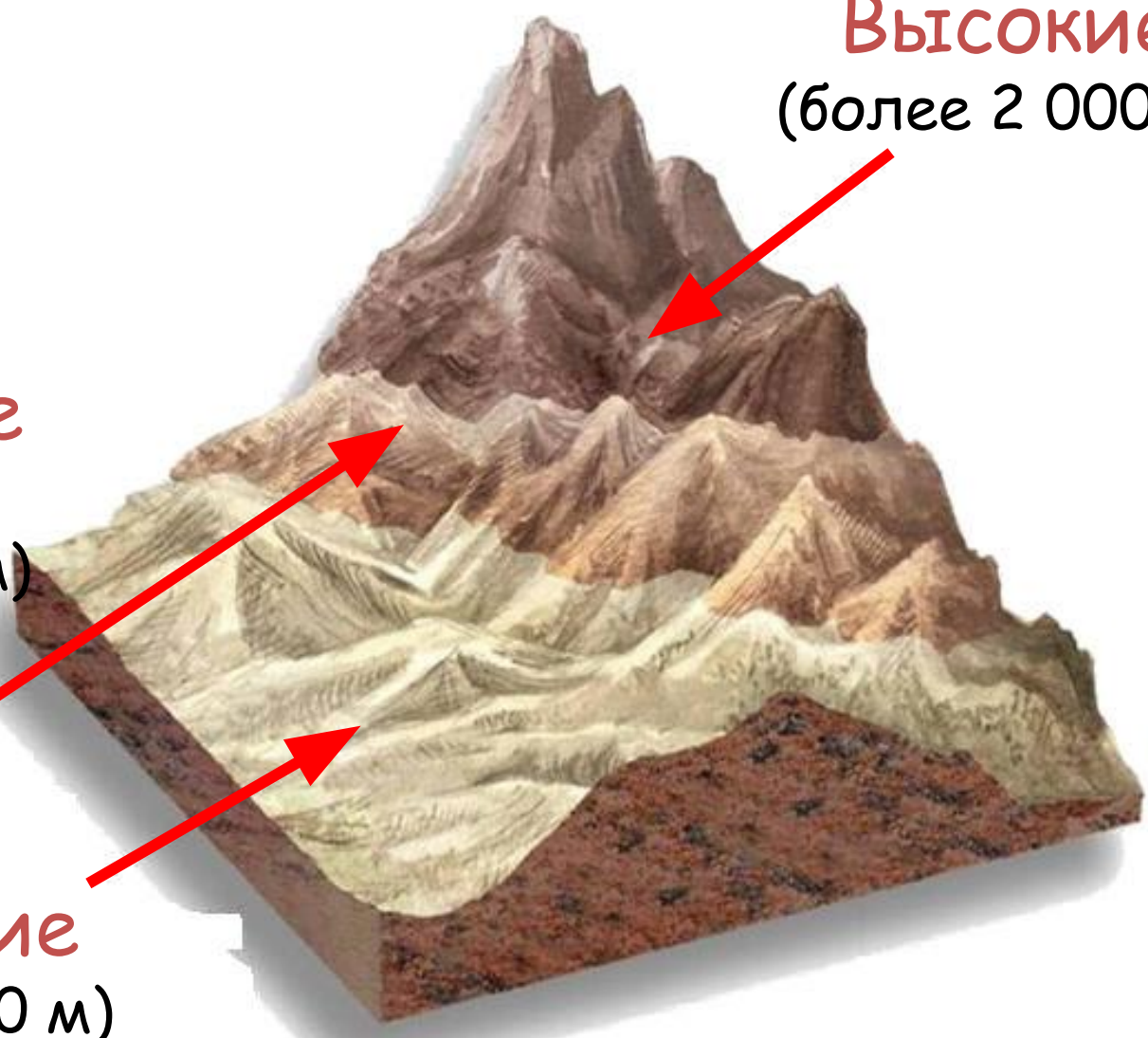
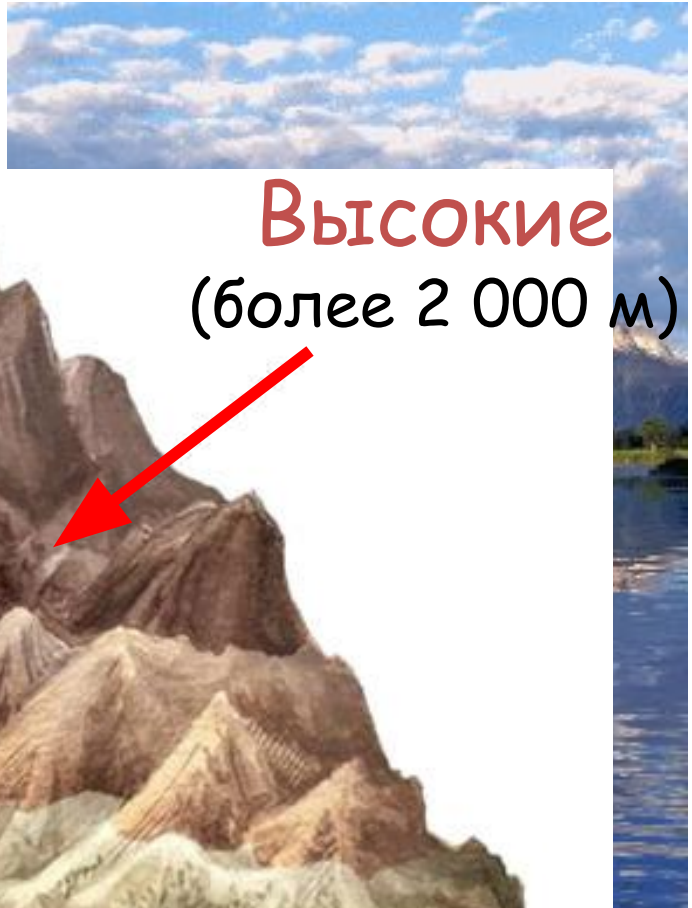

**Средние**  
(от 1 000  
до 2 000 м)

В

НИ

**Низкие**  
(до 1 000 м)

ИЗ  
ТЕН





Карпатские горы - **ГОВЕРЛА** 2061 м



Крымские горы - **РОМАН-КОШ** 1545м

**МОИ  
ПОЗДРАВЛЕНИЯ !**

**ВЫ  
НАСТОЯЩИЕ  
НАУЧНЫЕ  
СОТРУДНИКИ!**



# Природоведческий ДИКТАНТ "Узнай меня"

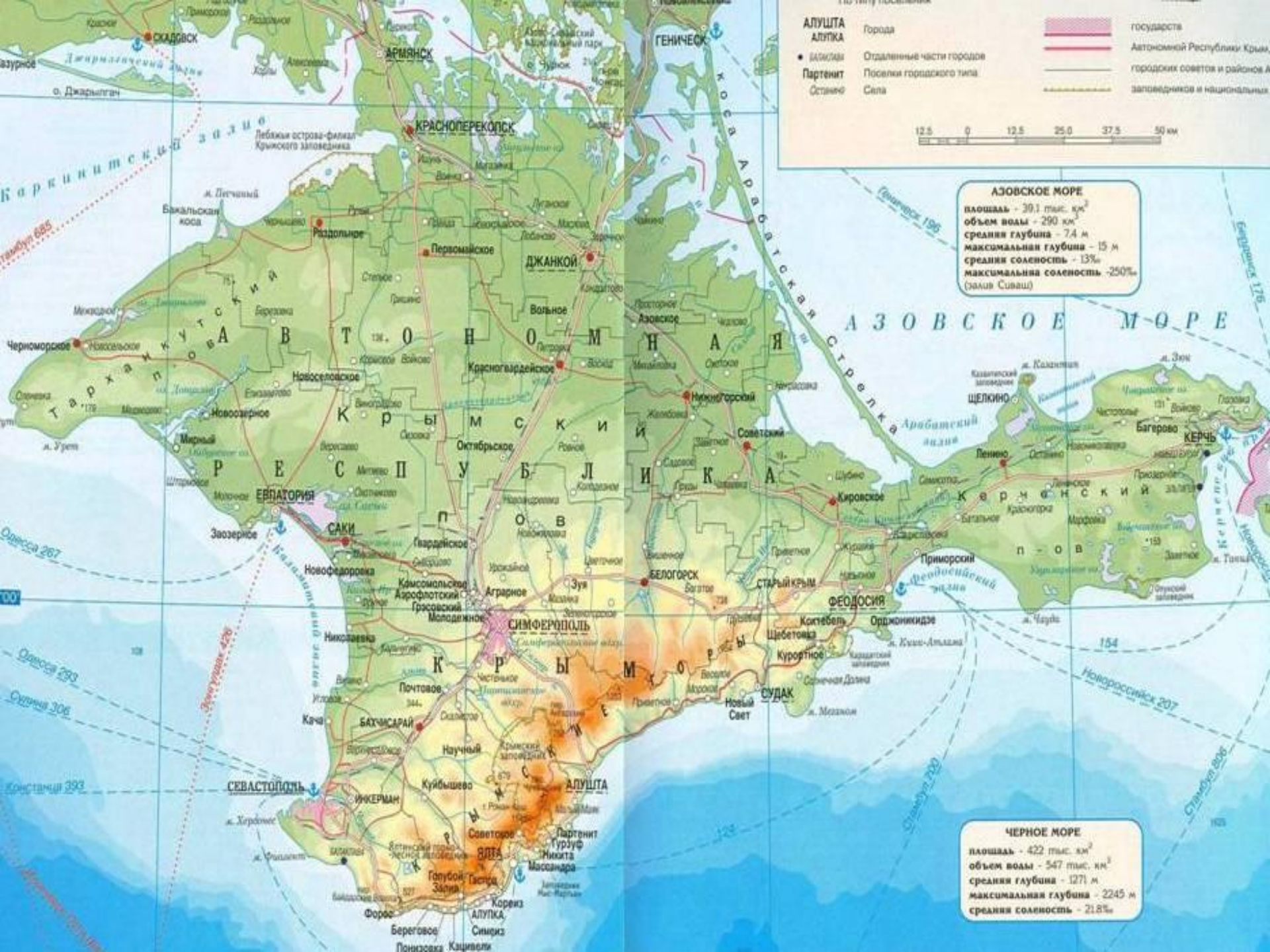
(определить форму  
земной поверхности  
по описанию )



# Самопроверка.

ГОРА  
БАЛКА  
ХОЛМ  
ОВРАГ  
РАВНИНА





<b>АЛУШТА</b>	Города		государств
<b>АЛПКА</b>	Отдаленные части городов		Автономной Республики Крым
<b>ПАРТЕНИТ</b>	Поселки городского типа		городских советов и районов АР
<b>ОСТАВНО</b>	Села		заповедников и национальных парков



**АЗОВСКОЕ МОРЕ**  
 площадь - 39,1 тыс. км<sup>2</sup>  
 объем воды - 290 км<sup>3</sup>  
 средняя глубина - 7,4 м  
 максимальная глубина - 15 м  
 средняя соленость - 13‰  
 максимальная соленость - 250‰  
 (залив Сиваш)

**ЧЕРНОЕ МОРЕ**  
 площадь - 422 тыс. км<sup>2</sup>  
 объем воды - 547 тыс. км<sup>3</sup>  
 средняя глубина - 1271 м  
 максимальная глубина - 2245 м  
 средняя соленость - 21,8‰









# Домашнее задание

с.107-110 проработать  
статьи учебника , ответить  
на вопросы.

Нанести на контурные  
карты возвышенности и  
низменности Украины ,  
горные хребты .





Урок  
окончен.

Спасибо за  
внимание!!!

