

«Алханай - притягательный уголок  
Забайкалья»

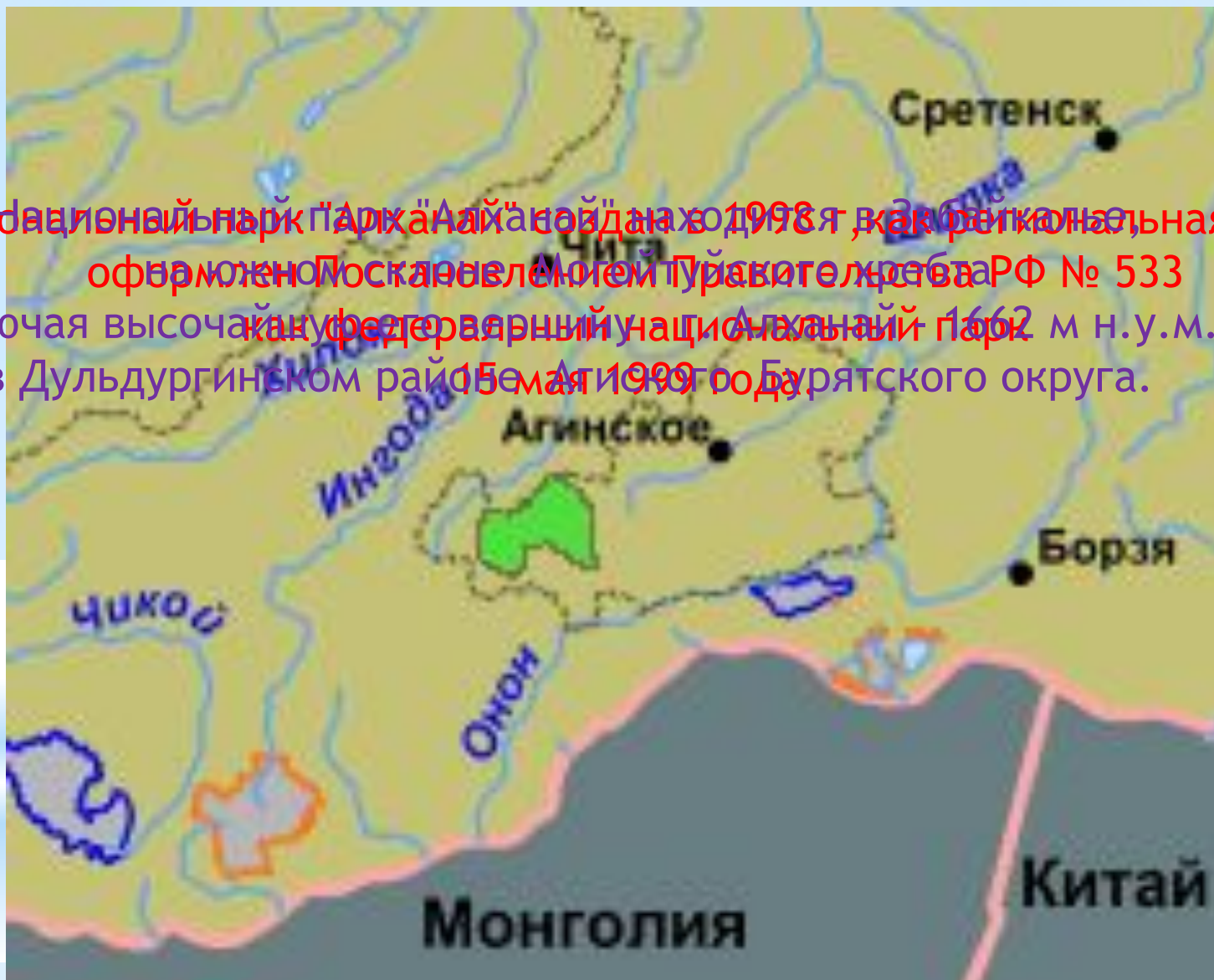
АПУХАНИИ  
АМАР САИ ДУБРО ПОЖАЛОВАТЬ



**«Посмотрю, и сердце замирает!  
И восторг, и радость через край!  
Горными вершинами мерцает  
Надо мной красавец Алханай!»»**



Национальный парк «Алханай» создан в 1998 г. как региональная ООПТ, оформлено Постановление Правительства РФ № 533 (включая высочайшую федеральную национальную парк 1662 м н.у.м.) в Дундургинском районе 15 мая 1999 года, Бурятского округа.



# КЛИМАТ

Национальный парк «Алханай» расположен в условиях резко континентального климата.

Средняя температура января: -22.4... -22.7 .


Средняя температура июля: +18.3...+18.6 .

Годовая сумма осадков - 400 мм .

Роза ветров - в приземном слое преобладают северо-западные и западные ветра

# Водоемы

В гидрог  
Верхнег  
По терри  
Остальн  
Основн



л/ кв. км).  
ки).  
. Иля.

# Почвы

Территория парка располагается в зоне контакта лесного и степного ландшафтов, что накладывает специфический отпечаток на процессы почвообразования и создает пестроту почвенного покрова. Песчаные и супесчаные почвы распространены преимущественно по участкам степей (долина р. Иля). Гумусовый горизонт - до 25 см . Суглинистые и глинистые почвы встречаются по склонам хребтов. Гумусовый горизонт - 10- 25 см .

Щебенистые и каменистые почвы распространены повсеместно на склонах хребтов и частично на вершинах. Гумусовый горизонт - до 80 см . Помимо них еще встречаются луговые почвы (в пониженных падах, по поймам рек). Гумусовый горизонт - до 60 см ; черноземовидные почвы северного типа почвообразования (в речных долинах). Гумусовый горизонт - до 80 см ; долинные и наносовые почвы (по берегам рек и ручьев); болотные почвы (долины рек и ручьев); шлако-щебенчатые почвы (по крутым южным склонам хребтов). Почвы на территории парка «Алханай» имеют островного типа горизонт вечной мерзлоты и значительно промерзают зимой, что существенно влияет на их плодородие

# Флора и фауна

Распределение растительности на территории парка подчинено законам высотной поясности. Лесостепной пояс, господствующий у подножия горного массива, сменяется лесным поясом, а выше - кедровостланиково-лиственничным редколесьем подгольцового пояса. Гольцовый пояс выражен слабо.

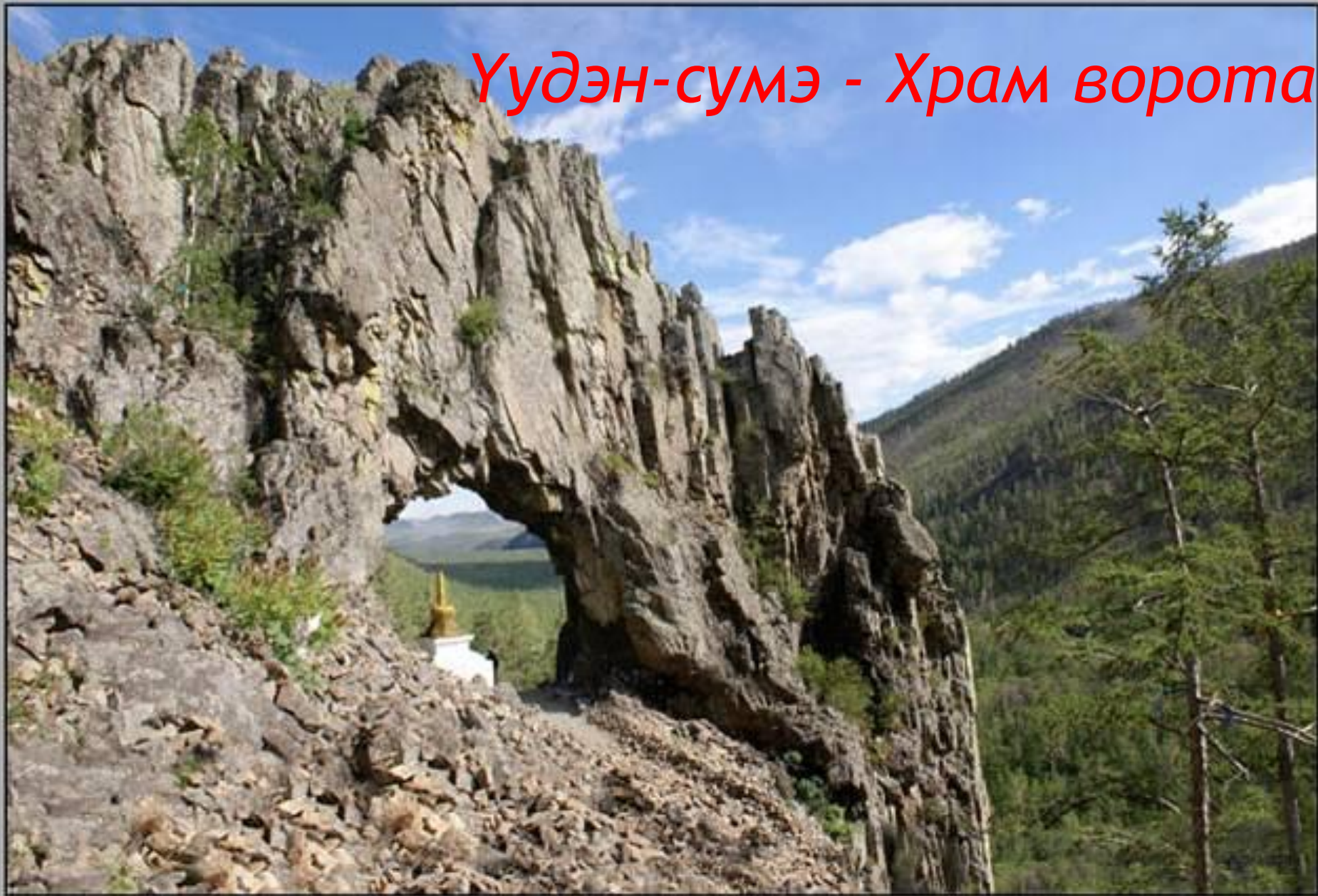
Пространственное размещение растительных сообществ горного массива, кроме высотной поясности, характеризуется мозаичностью и диффузностью. Диффузность выражается во взаимопроникновении растительных поясов. Так, степные и луговые виды травянистых растений проникают высоко, вплоть до кедровостланиково-лиственничного редколесья. Мозаичность в распределении растительности объясняется широким распространением крупнообломочных склоновых отложений, так называемых каменных морей и рек.



# Функциональные зоны НП "Алханай"



*Үүдэн-сүмэ - Храм ворота*



# Щель грешников



Легенда гласит:  
как только в щель залезет самый большой грешник ...  
И швы затянутся прямо там.

Щель грешников (Загуурида) - скальная гряда, расположенная несколько выше по склону от останца Храм Ворота. Примечательной особенностью скалы Загуурида является естественное нагромождение обломков скалы, образующие узкий сквозной проход длиной в 2,5 метра.

С древних времен это межскальное отверстие стало одним из культовых мест паломников. Издавна утвердилось мнение, что на Алханае есть своеобразное чистилище - щель в скале: и если человек свободно пролез через эту щель между глыбами камней, значит, он не грешен и Алханай его принимает, если он не может пролезть или боится, то Алханай его не принимает, поскольку человеку мешают его грехи..

Внутри э  
камне го  
четверек  
рукой са  
с землян  
старину  
бездетны  
детей. В  
статья: «  
единстве

Паломни  
размнож  
распашо  
есть неб  
(чрево м  
попадает  
удается  
самом по

Старейш  
небесных богинь и притока космической энергии, поэтому и Эхын Умай обладает магической детородной силой.



ртах

лу  
их


дабы

еру

о  
на

ри







# АРШАН - СВЯТАЯ ВОДА









Макет музея



## Алханай Егор Кострома

В глуши Забайкальского края,  
Сбежав от привычных забот,  
Иду среди скал Алханая\*  
По тропке до Царских Ворот.

На этом намоленном месте  
У каждого камня свой сан.  
И в зелень соснового леса  
Вплетён Серебристый Аршан\*\*.

В Щель Грешника лезу послушно,  
Пусть скор будет каменный суд...  
Здесь царствуют духи и души,  
А люди лишь молятся тут.

В Долине Желаний построю  
Как все пирамидку свою...  
И вместе с Поющей Скалою  
Я древнюю песню спою.

На деревцах ленточки вьются,  
Цветные хадаки\*\*\* Богам...  
И страшно назад обернуться,  
И страшно идти к небесам!

\* святилище северного буддизма,

\*\* родник (бурятс.),

\*\*\* ритуальный шарф или лента (бурятс.)

