

**Республика Казахстан.  
Актюбинская область , город Эмба  
Средняя школа №2**

**Презентация: « Берегите природу! »**

**Подготовила : преподаватель казахского языка  
и литературы**

**Эльвира Магауевна Курантаева**

**Май 2012 год.**

**Березгите природу!**





**Цель:** формирование ответственного отношения к природе .

**Задачи:**

Способствовать воспитанию любви к родной природе;

Познакомить с правилами поведения на природе;

Пополнение знаний учащихся по экологии.



## **Экологические даты и праздники:**

- Международный День Земли (22 апреля)**
- День работников леса (18 сентября)**
- Международный день защиты озонового слоя (16 сентября)**
- День птиц (1 апреля)**
- Народно-фольклорный праздник Сороки (22 марта)**
- Народный праздник Иван Купала (7 июля)**
- Всемирный день по борьбе с опустыниванием и обезвоживанием (17 июня)**
- Всемирный день окружающей среды (5 июня)**
- Всемирный день туризма (27 сентября)**
- Всемирный День животных (4 октября).**

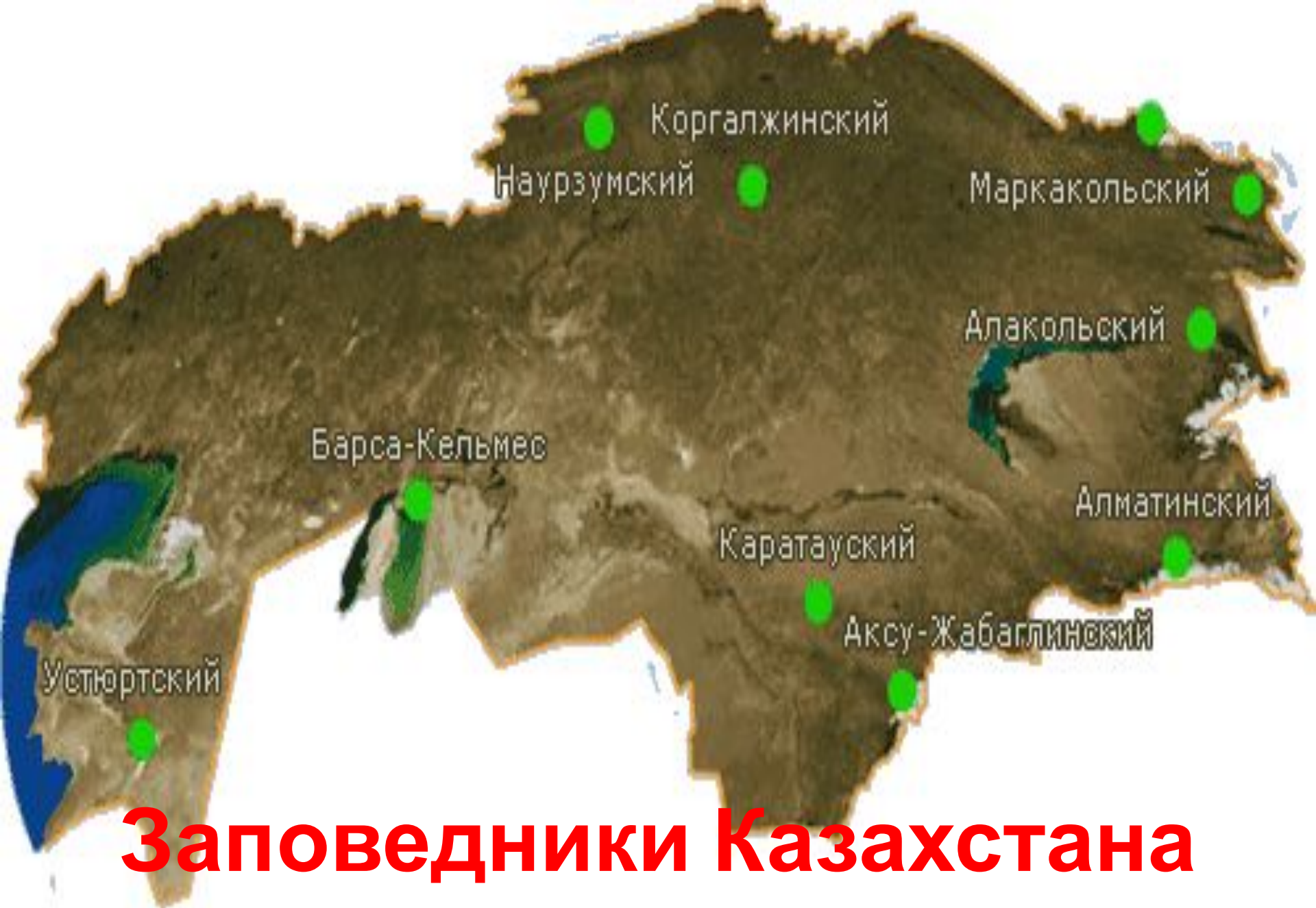
## **Лесное царство**

**И, несмотря на выдумки прогресса,  
Волнует всех рассветная пора  
И светлая незащищенность леса.  
Ему, как другу, руку протяни,  
И он тебе ответит, словно другу,  
Когда зачтешь в число своей родни  
И муравья, и малую пичугу.  
Слепое всемогущество оставь.  
Давно ль заботой землю окружили?  
Пойми язык лесных цветов и трав.  
Мы все живые, значит -не чужие.  
...И прыгнет белка прямо на плечо,  
Не ведая обмана и коварства.  
Что защитит лесное это царство?  
Наверно, доброта. А что еще...**

**О.  
Григорьева**

***Берегите леса от  
пожаров!***





# Заповедники Казахстана





**Аксу-Жабаглы  
Аксу-Жабаглинская  
территория  
расположена в южной  
части Казахстана, в  
Тюлькубасском районе  
Южно-Казахстанской  
области Южного  
Казахстана, недалеко от  
границ Таласской  
области Кыргызстана.  
Общая проектная  
территория площадь  
составляет примерно  
75000 га**



**Западно-Алтайский  
Природный заповедник**  
Заповедник создан для  
обеспечения сохранности и  
проведения исследований  
природного комплекса,  
присущего горной  
местности, таежным  
лесам Западного Алтая.  
Общая площадь  
заповедника составляет  
56078 га. Заповедник  
расположен сразу в  
пределах нескольких  
природных зонах: лесной,  
горных лугов, горных  
тундр, снежной полосе ...



**Коргалжынский заповедник остается неизвестным местом даже для местных жителей, несмотря на то, что он находится всего в трех часах езды на автомобиле от Астаны, и именно там сосредоточено множество различных видов птиц. Необходимо отметить, что Коргалжын числится в списке природных территорий, являющихся, согласно квалификации ЮНЕСКО, частью мирового природного наследия**




**Кулуджунский природный заповедник**  
**Кулуджунский природный заповедник расположен в 180 км. от г. Усть-Каменогорск, 3,5 часа время пути. Дорога к нему заасфальтированная, позволяет развивать скорость более 70 км/ч. Дорога проходит через живописную Калбинскую горную цепь, вдоль пути можно наблюдать степь и густые сосновые леса, маршрут передвижения джунгарских племен, территорию где проживали воинственные**



**Маркакольский заповедник**  
**В Восточном Казахстане расположен один из самых удивительных уголков республики – Маркакольский национальный заповедник. Озеро Маркаколь называют жемчужиной этого региона. Оно находится во впадине, окруженной Курчумской горной цепью на севере и Аулиекольскими горами на**

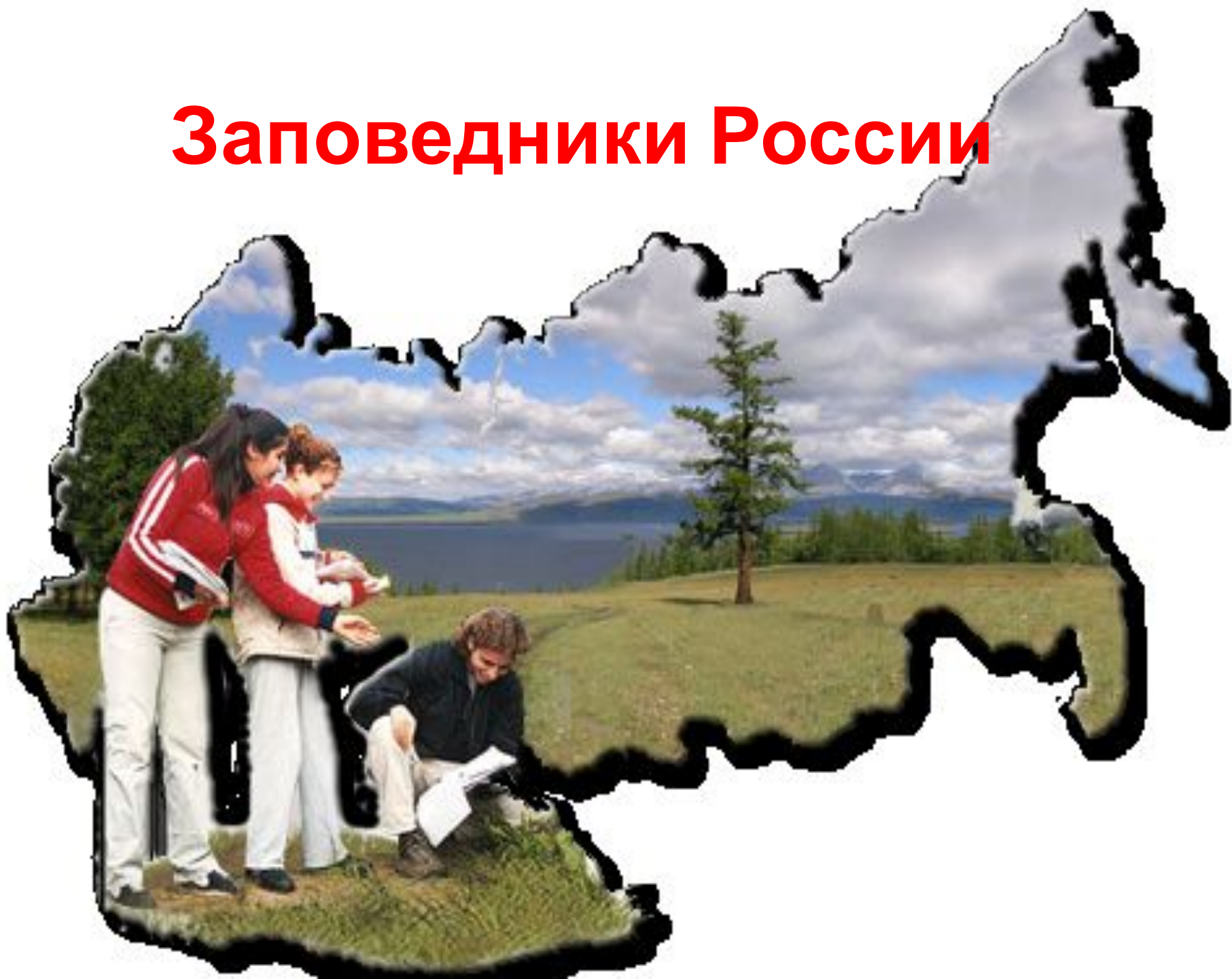


**Наурзымский заповедник**  
**Наурзымский заповедник**  
**расположен на территории**  
**Наурзымского и Семиозерского**  
**районов Костанайской**  
**области, в 190 км к югу от**  
**Костаная, в Тургайской**  
**ложбине, куда входят урочища**  
**Терсек, Сыпсын и Наурзым.**  
**Основную часть последнего**  
**урочища занимает уникальный**  
**Наурзумский бор. Сосновые**  
**леса заповедника можно**  
**считать реликтовыми, так как**  
**они сохранились в**  
**малоизмененном виде с**  
**третичного или начала**  
**четвертичного периода**



**Устюртский  
Национальный  
Биосферный заповедник  
Наиболее  
привлекательным  
туристическим  
маршрутом,  
проходящим по  
территории  
Устюртского  
Национального  
биосферного  
заповедника, является  
путешествие по  
Великому Шелковому  
пути, пролегающему по  
Мангистауской области  
с юга на север к северо-  
западу к Устюртскому  
Плато и через  
Шетпинские ворота к**

# Заповедники России





## **Алтайский заповедник**



Республика Алтай, Турачакский район  
Алтайский заповедник существует с 1932 года, и имеет весьма бурную историю. Так, несколько раз менялась его площадь, два раза ликвидировали, а потом восстанавливали. В настоящее время один из крупнейших резерватов Южной Сибири имеет площадь более 880 тысяч га (первоначальная площадь составляла 1,3 миллиона га), и при средней широте около 35 км простирается с севера на юг на 250 км.

Своеобразие и уникальность этой территории получили и международное признание: вместе с Катунским заповедником, зоной покоя плоскогорья Укок, Телецким озером и приозерной тайгой,

## **Байкало-Ленский заповедник**



Иркутская область, Качугский и  
Ольхонский районы

Территория заповедника была  
сравнительно мало затронута  
деятельностью человека еще и до  
организации резервата. В течение многих  
столетий это было чисто охотничье  
освоение, в значительно меньшей степени  
оленоводство.

Создание охраняемой территории связано  
с попытками восстановления и  
расширения площади Баргузинского  
заповедника еще в 1950-е годы, но только в  
1986 году вдоль западного побережья  
Байкала был образован Байкало-Ленский  
заповедник площадью почти 660 тысяч га.  
Он вытянут примерно на 120 км при  
средней ширине 65 км.

В 1996 году его территория, вместе с  
территориями Баргузинского и  
Байкальского заповедников, включена в  
список участков Всемирного природного  
наследия ЮНЕСКО

# **Олёкминский заповедник**



Республика Саха (Якутия),  
Олёкминский район  
Территория, где находится заповедник,  
практически никак не была затронута  
хозяйственной деятельностью. Здесь  
не было зимних оленьих пастбищ,  
сенокосов и пастбищ для крупного  
рогатого скота.

Именно эта «нетронутость» природы и  
послужила основанием для  
организации здесь охраняемой  
территории.

Заповедник «Олёкминский» был  
создан в 1984 году с целью охраны  
типичных горно-таежных лесов юга  
Якутии, а также кедра сибирского на  
северо-восточной границе его  
распространения.

Важно сохранить и археологические  
памятники на территории  
заповедника, представленные  
наскальной живописью.

# **Бурейнский заповедник**



Хабаровский край,  
Верхнебуреинский район.  
Бурейнский государственный  
природный заповедник создан  
в 1987 году, и занимает  
территорию площадью 358  
тысяч га. Он создан для  
охраны практически  
ненарушенных типичных  
горно-таежных ландшафтов и  
экосистем юга Дальнего  
Востока, их животных и  
растений.

Особенность заповедника  
состоит в его "граничном"  
положении на стыке Сибири и  
Дальнего Востока, что  
является причиной особо  
высокого разнообразия  
растений и животных. Именно  
благодаря существованию  
заповедника численность  
последних достигла

оптимального уровня за

# ***Кологривский лес заповедник***



Костромская область,  
Коловогривский район  
«Кологривский лес» - самый  
молодой заповедник России, он  
был создан в 2006 году.  
Уникальность этого уголка  
природы в том, что здесь  
находится реликтовый лес,  
который, по подсчетам  
специалистов, за последние 200  
лет не касалось рука человека и  
цивилизации вообще. Кроме  
того, на территории заповедника  
сохранились уникальные  
насаждения лиственницы  
сибирской. Эта порода деревьев  
характерна для южной тайги, но  
никак не для европейской части  
России.

# **Заповедник Гыданский**



**Ямало-Ненецкий АО, Тазовский район.**  
**Государственный природный заповедник "Гыданский" был создан в 1996 году, но его полноценная деятельность началась только в 2001-м, когда был назначен штат сотрудников. Целью создания этого заповедника является охрана и изучение ненарушенных тундровых экосистем северо-запада Западной Сибири, прибрежно-морских экосистем Карского моря, а также участков массового гнездования куликов и водоплавающих птиц.**

# **Ильменский заповедник**



**Челябинская область.**

**Замечательный по своей красоте и уникальный по разнообразию минералов уголок природы - Ильменские горы - издавна привлекает ученых и любителей камня. История исследования Ильмен началась более 200 лет назад, когда стало известно в России и Европе о богатстве и своеобразии Ильменских гор. Чтобы оградить их от расхищения в 1920 году**

**Ильменские горы были объявлены минералогическим заповедником, одним из первых заповедников, созданных в России.**

**Главной ценностью филиала заповедника, расположенного в степных предгорьях восточного Урала, является укрепленное поселение эпохи бронзы -**



**Дерево, трава, цветок и птица  
Не всегда умеют  
защититься.  
Если будут уничтожены они,  
На планете мы останемся  
одни.**





# **„Добрые советы“**

**Ребята! Помните, что нельзя**

- срывать цветы и листья;**
- ломать ветки деревьев;**
- бросать мусор;**
- обижать птиц и животных.**

**Чтобы сохранить красоту и богатство природы,  
лучше**

- посадить цветы, саженцы деревьев;**
- оставлять мусор только в специальных местах;**
- ухаживать за животными и растениями.**

**Ребята, любите и берегите природу. Она у нас одна  
для всех!**

## **Использованные материалы:**

- 1) Аксу-Джабаглинский <http://iucnca.net/reserve108>
- 2) Алакольский заповедник <http://iucnca.net/reserve109>
- 3) Алматинский заповедник <http://iucnca.net/reserve110>
- 4) Заповедник Барсакельмес <http://iucnca.net/reserve111>
- 5) Каратауский заповедник <http://iucnca.net/reserve112>
- 6) Коргалжынский заповедник <http://iucnca.net/reserve113>
- 7) Маркакольский заповедник <http://iucnca.net/reserve114>
- 8) Наурзумский заповедник <http://iucnca.net/reserve115>
- 9) Устюртский заповедник <http://iucnca.net/reserve116>
- 10) Западно-Алтайский заповедник [http://www.mexca.com/rus/kazakhstan\\_reserves.shtml](http://www.mexca.com/rus/kazakhstan_reserves.shtml)  
[http://www.ebftour.ru/zapovedniki\\_rossii.htm](http://www.ebftour.ru/zapovedniki_rossii.htm)