

Мій край

Виноградівщина

Закарпаття на карті України





Виноградівський район



Природні заказники Виноградівщини



Чорна Гора



Юлівська гора

Флора (рослинність)

Дуб звичайний



Бук лісовий



Quercus sp.
Oak
Photo Henriette Krüger

Липа



сакура




Тодорожник



Лопух великий



Щитовник чоловічий
Папороть чоловіча




Ковила найкрасивіша

Фауна (тваринний світ)



Заєць руснак



Кутюра мала



мхін степовий



Білка




Дикий кіт



Видра річкова



саламандра



Тритон карпатський



Жаба їстівна



Вуж звичайний



гадюка

беркут




Качка кряква

© 2006 mongabay.com



Лебідь шипун



Строк



іксен



симпетрум



Лютка красива

Водойми



Річка Тиса



Батар, Салва (Бальба).
Є декілька великих водоймищ,
де розводять рибу.

Ліси Виноградівщини



КАРПАТСЬКИЙ БОСХЕННИЙ ЗАПОВІДНИК
CARPATHIAN BIOSPHERE RESERVE

Карпатський босхенний заповідник
Carpathian Biosphere Reserve

Місцевість: Виноградівщина

Відомості про заповідник

Цілі заповідника

Заповідна територія

Відвідуваність

Контактна інформація

Недопалок легше
загасити, ніж ліс!



ЧЕРВОНА КНИГА УКРАЇНИ

