

# Карты и их составление



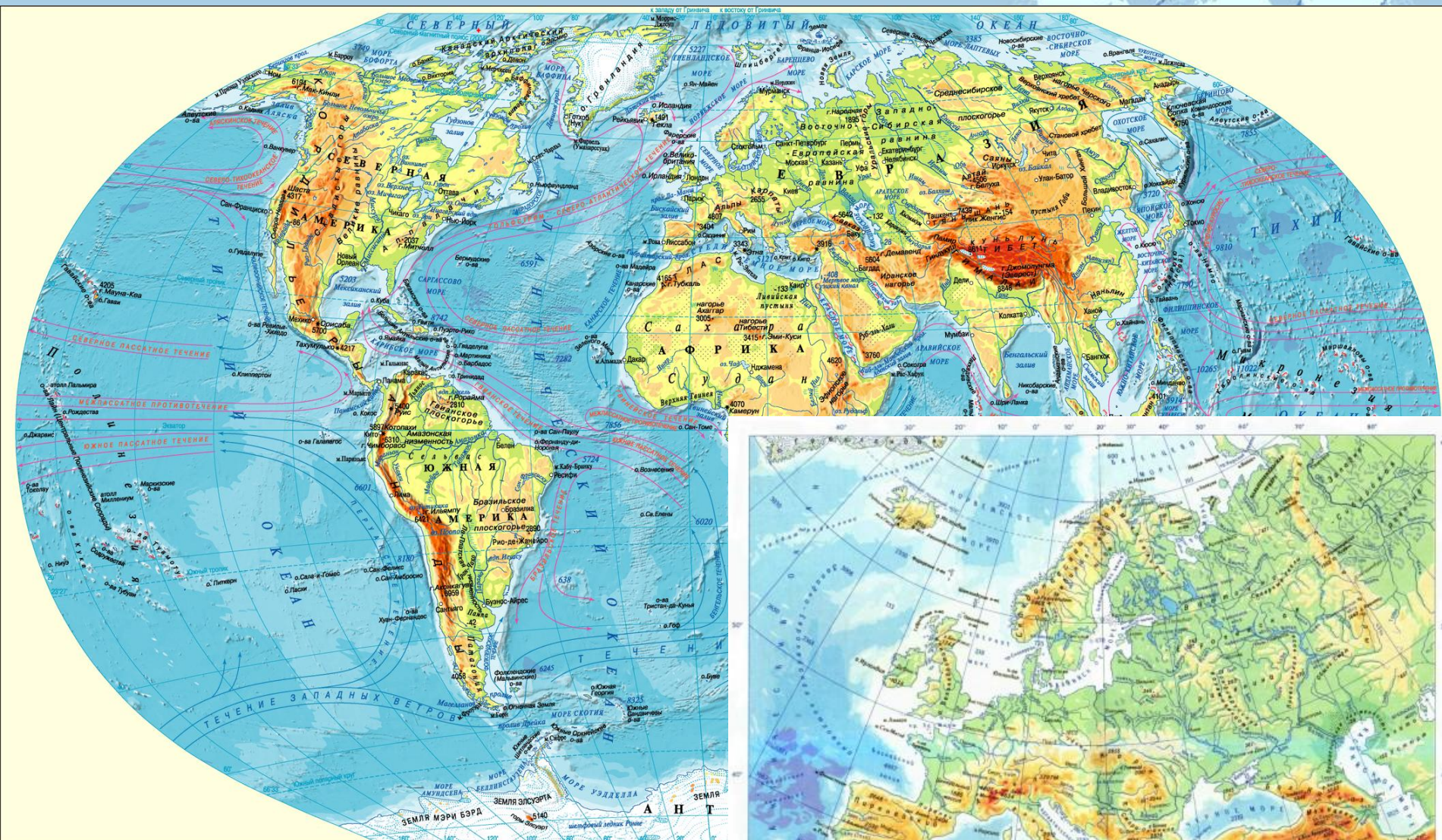
Презентацию подготовила  
учитель начальных классов  
МБОУ СОШ №9 г. Бугульма РТ  
Филиппова Светлана Анатольевна



- Карты представляют собой рисунок, который показывает участок земли при виде сверху. Любую территорию, независимо от её размера, можно нанести на карту.





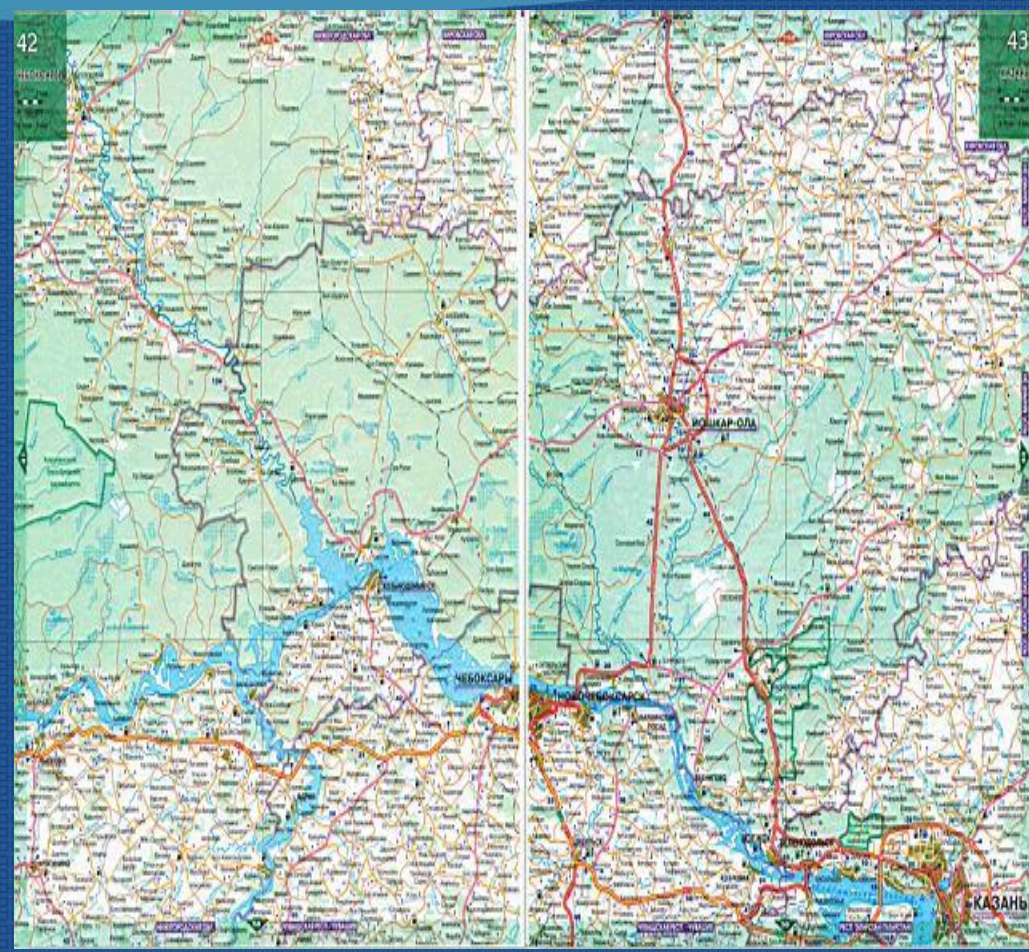


<p><b>ВЫСОТЫ</b></p> <p>5000 3000 2000 1000 500 200 0 м депрессии</p>	<p><b>ГЛУБИНЫ</b></p> <p>0 м 200 2000 4000 6000 8000 глубже</p>	<p>Водопады</p> <p>Озера пресные и водохранилища</p> <p>Озера соленые</p> <p>Узры воды в метрах над уровнем моря</p> <p>Действующие вулканы</p> <p>1. Материковый лед, вечные снега 2. Ледники 3. Шельфовые ледники</p> <p>Коралловые рифы</p>	<p>Болота</p> <p>Солончаки</p> <p>Пески</p> <p>Теплые течения</p> <p>Холодные течения</p> <p>Течения показаны на лето Северного полушария</p> <p>АТЛАС Алфиты г. Кука</p> <p>Ортографические названия</p> <p>Названия географических областей</p>
---	---	--	---





- Карты, подробно изображающие небольшой район, называются крупномасштабными.



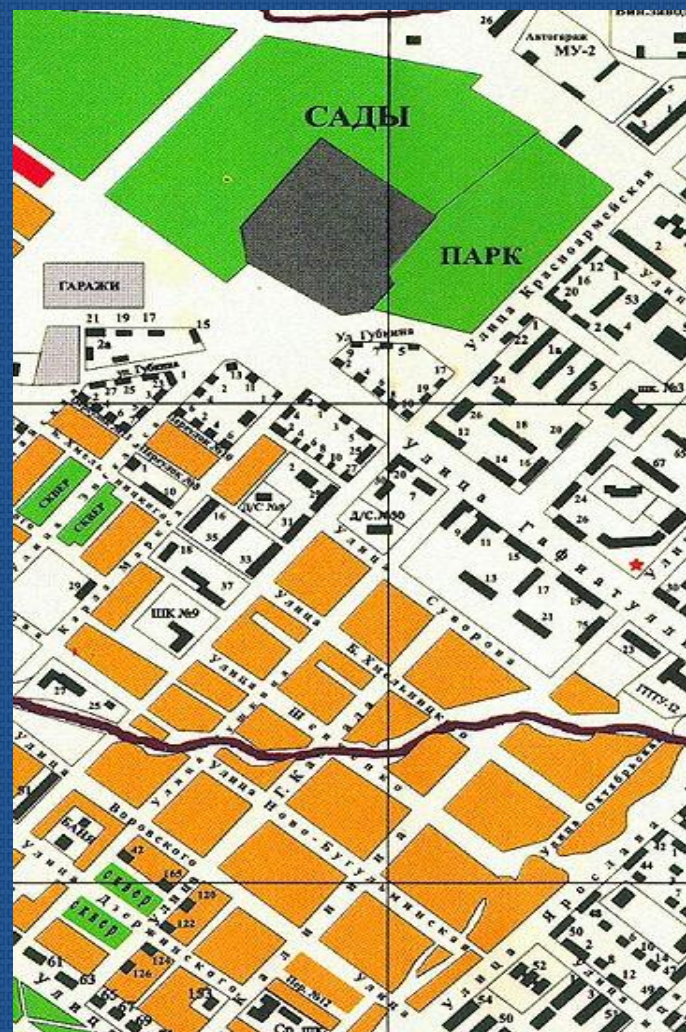


- Не очень подробные карты, показывающие обширную территорию, называются мелкомасштабными.





- На большинстве карт объекты представлены линиями, цветами и символами. Например, на городской карте цветные фигуры – здания, зелёный цвет – сады, парки.





- На карте страны города могут быть отмечены просто чёрными или красными точками, а реки – синими линиями.








Иллюстрированн

А  
М

Новейшие карты - Шифры

# АТЛАС МИРА




АСОМ. В  
карты всего  
ментов.

ПОМОЩЬ	МЕНЮ
Карта	Основная карта
Поиск	Поиск
Путеводитель стилизованных карт	
Путеводитель маркированных карт	
Путеводитель заметок	

RAND McNALLY

- Не показывать этот экран при запуске
- Отключить звуковую индикацию экрана



# Новое Тысячелетие Атлас Мира

Top-torrent.ru



# Литература



- Ридерз Дайджест – детям, ИНК .  
Иллюстрированный атлас мира.