

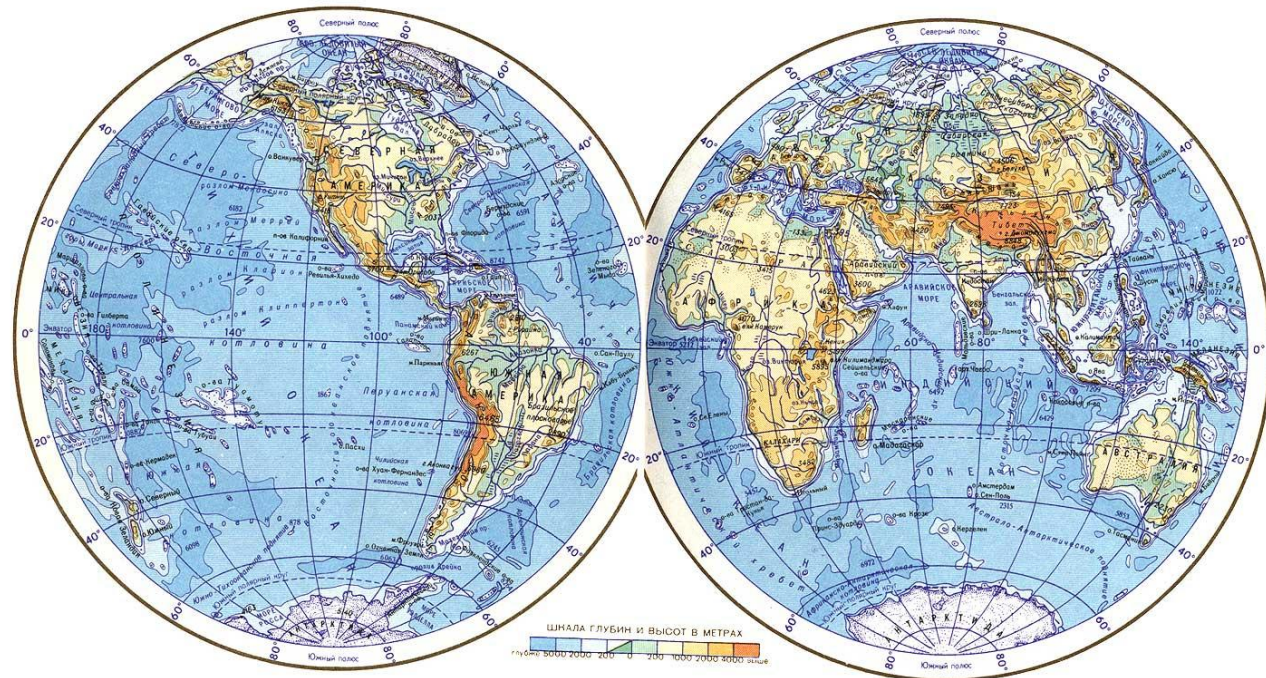
# Материки

и



# Океаны

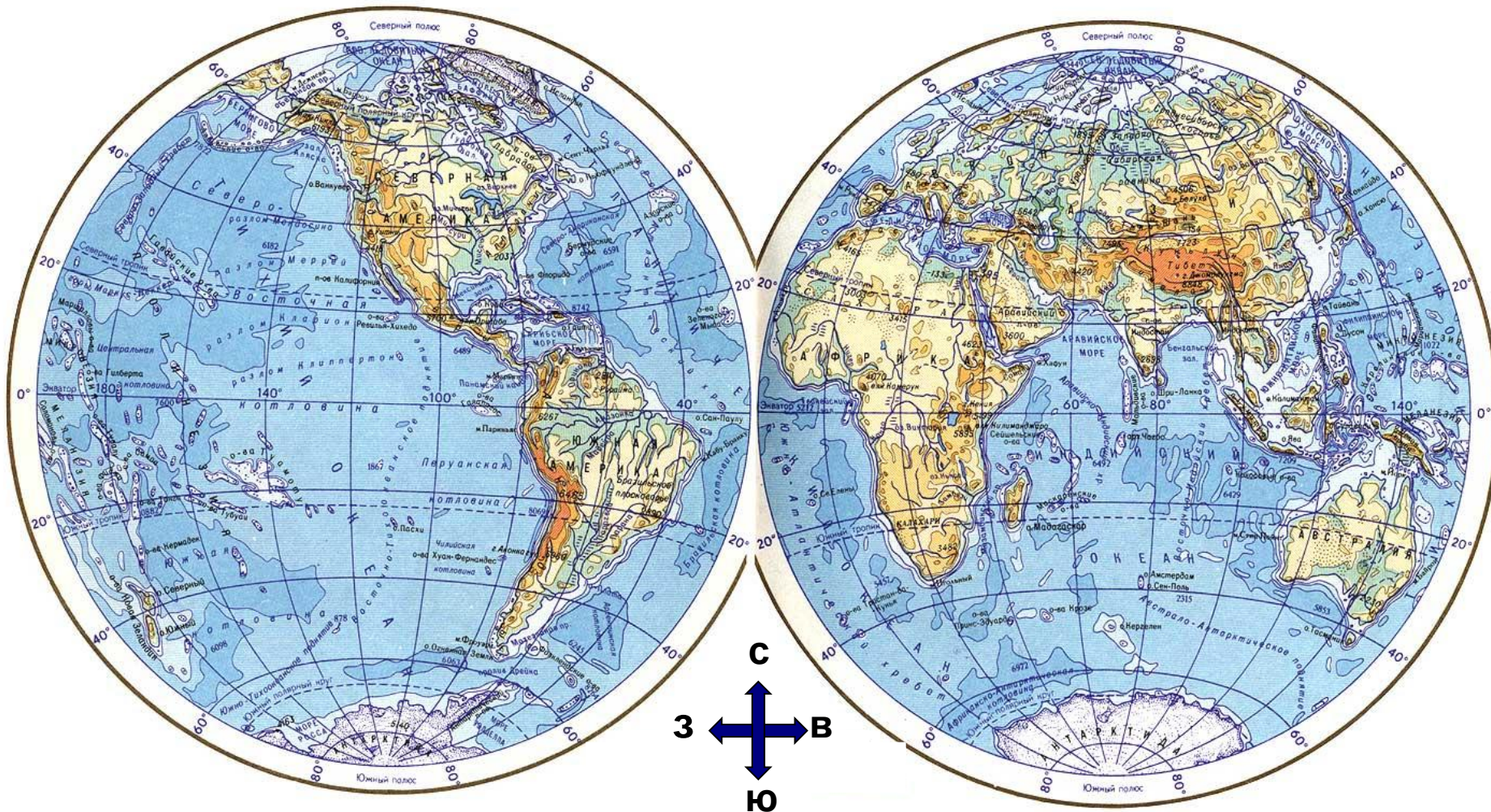
Автор: учитель начальных классов  
МОУ «СОШ № 32» г. Краснотурьинска  
Петрова Е.А.



**Сравни:  
глобус и  
карту полушарий.**



# Определи Западное и Восточное полушария.





# Материки

Западное полушарие



Восточное полушарие



МАТЕРИКИ  
okrmir.ru



# Поверхность Земли принято делить на материки. Их шесть:

- Евразия
- Северная Америка
- Южная Америка
- Африка
- Австралия
- Антарктида



# Площадь материков

<b>Евразия</b>	<b>55 млн. кв.км</b>
<b>Африка</b>	<b>30 млн. кв. км</b>
<b>Северная Америка</b>	<b>20 млн. кв. км</b>
<b>Южная Америка</b>	<b>18 млн. кв. км</b>
<b>Антарктида</b>	<b>14 млн. кв. км</b>
<b>Австралия</b>	<b>8,5 млн. кв. км</b>



# Евразия



Самый большой континент на Земле. Он расположен в Северном полушарии, при этом часть островов находится в Южном полушарии.

Содержит две части света: Европу и Азию. Линию границы проводят по восточным склонам Уральских гор.

Это единственный континент на Земле, омываемый четырьмя океанами: на юге – Индийским, на севере – Северным Ледовитым, на западе – Атлантическим, а на востоке – Тихим.



# Африка



Африка – континент, расположенный к югу от Средиземного и красного морей, востоку от Атлантического океана и к западу от Индийского океана.

Это второй по величине континент после Евразии.

Африканский континент пересекает экватор.





# Северная Америка

Северная Америка – один из шести материков планеты Земля, расположенный на севере Западного полушария.

Северная Америка омывается с запада Тихим океаном, с востока – Атлантическим, с севера – Северным Ледовитым.



# Южная Америка

Южная Америка – южный континент в Америке, расположенный в основном в Западном и Южном полушариях планеты Земля, тем не менее континент частично располагается и в Северном полушарии.

Омывается на западе – Тихим океаном, на востоке – Атлантическим. С севера ограничивается Северной Америкой.





# Антарктида

Антарктида – континент, расположенный на самом юге Земли. Центр Антарктиды примерно совпадает с южным географическим полюсом.

Антарктида была официально открыта 20 января 1820 года русской экспедицией под руководством Фаддея Беллинсгаузена и Михаила Лазарева.



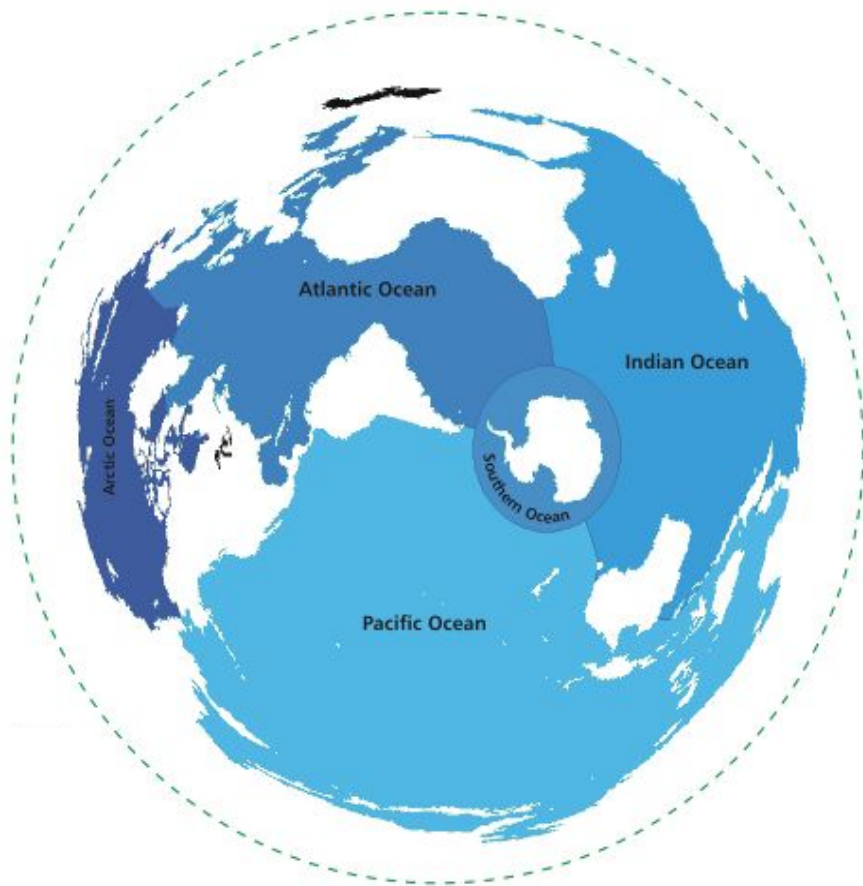
# Австралия



Австралия – континент, расположенный в Восточном и Южном полушариях Земли. Северное и восточное побережья Австралии омываются морями Тихого океана. Западное и южное омывает Индийский океан.



# Океаны



Океан – крупнейший водный объект, расположенный среди материков.

В настоящий момент официально 4 океана:

- Тихий океан
- Атлантический океан
- Индийский океан
- Северный Ледовитый океан

# Тихий океан

Тихий океан – самый большой по площади и глубине океан на Земле. Расположен между материками Евразией и Австралией на западе, Северной и Южной Америкой на Востоке и Антарктидой на юге.



Первым из европейцев, кто переплыл крупнейший океан планеты, был Фернан Магеллан. Он назвал его «Тихим» в 1521 году. Как очень скоро потом выяснилось, Магеллан ошибся. Именно в этом океане рождается больше всего тайфунов, именно он производит три четверти облаков планеты.






[www.ecosystema.fw](http://www.ecosystema.fw)

# Атлантический океан



Атлантический океан – второй по величине после Тихого океана. На севере Атлантический океан и его моря смыкаются с морями Северного Ледовитого океана. На юго-западе Атлантический океан граничит с Тихим океаном. На юго-востоке у берегов Африки Атлантический океан граничит с Индийским океаном.





# Индийский океан

Индийский океан – третий по размеру океан Земли.

На севере он ограничен Азией, на западе — Африкой, на востоке — Австралией.







# Северный Ледовитый океан

Се́верный Ледови́тый океа́н — наименьший по площади океан Земли, расположен между Евразией и Северной Америкой.







# Море

Часть Мирового океана, окружённая сушей или возвышениями подводного рельефа.



**Мёртвое  
море**

# Озеро

**Белое  
озеро**



Естественный или искусственно созданный водоём, заполненный в пределах озёрной чаши водой и не имеющий непосредственного соединения с океаном.



# Практическая работа



**Обозначь на карте материки , океаны и экватор.**

# Интернет – ресурсы:

1. <http://upload.wikimedia.org/wikipedia/commons/thumb/e/e2/>
2. <http://bennettes.schools.pwcs.edu/modules/groups/homepagefiles/cms/494196/>
3. <http://cdn.thepowerpointtemplates.info/wp-content/uploads/2011/01/>
4. <http://www.proza.ru/pics/2011/08/10/103.jpg>
5. <http://okrmir.ru/upload/catalog/140.jpg>
6. [http://upload.wikimedia.org/wikipedia/commons/thumb/0/06/Atlantic\\_Ocean.png](http://upload.wikimedia.org/wikipedia/commons/thumb/0/06/Atlantic_Ocean.png)

