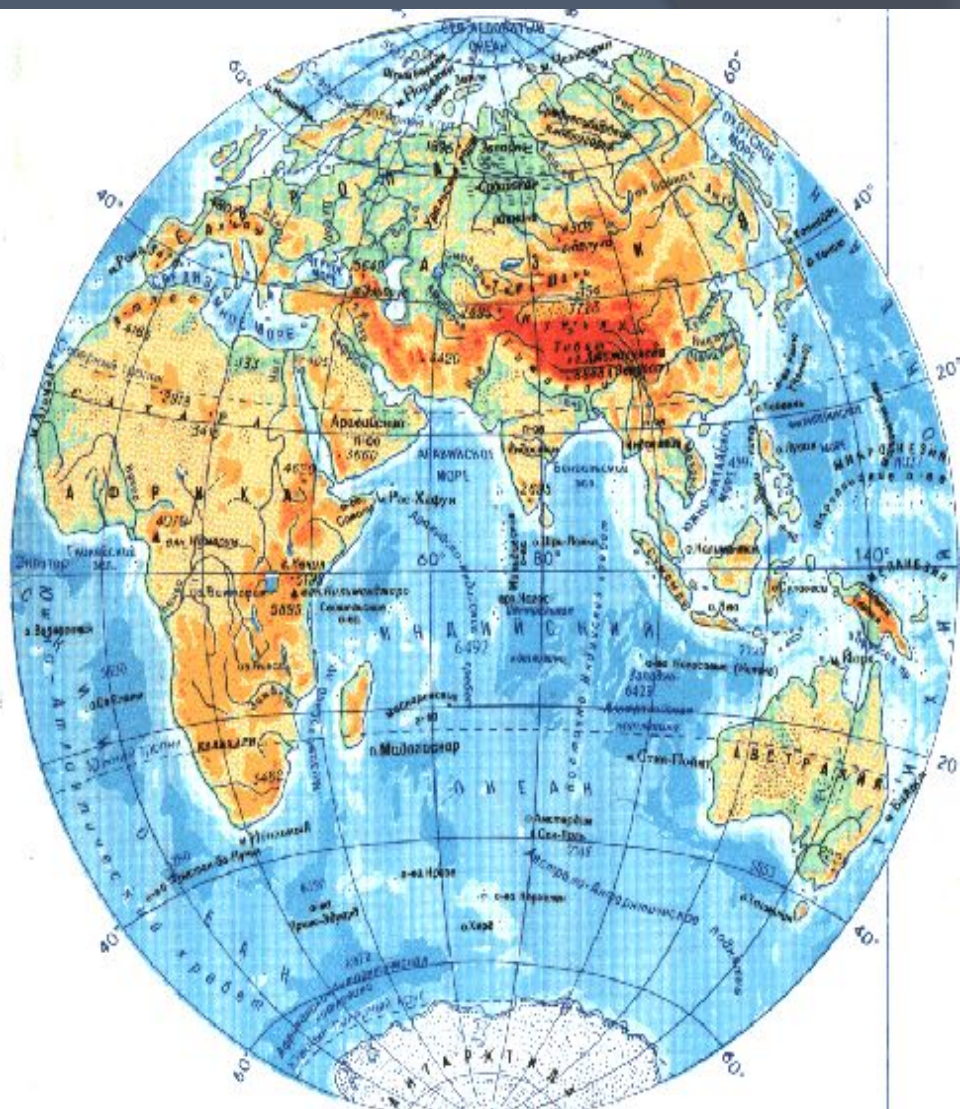


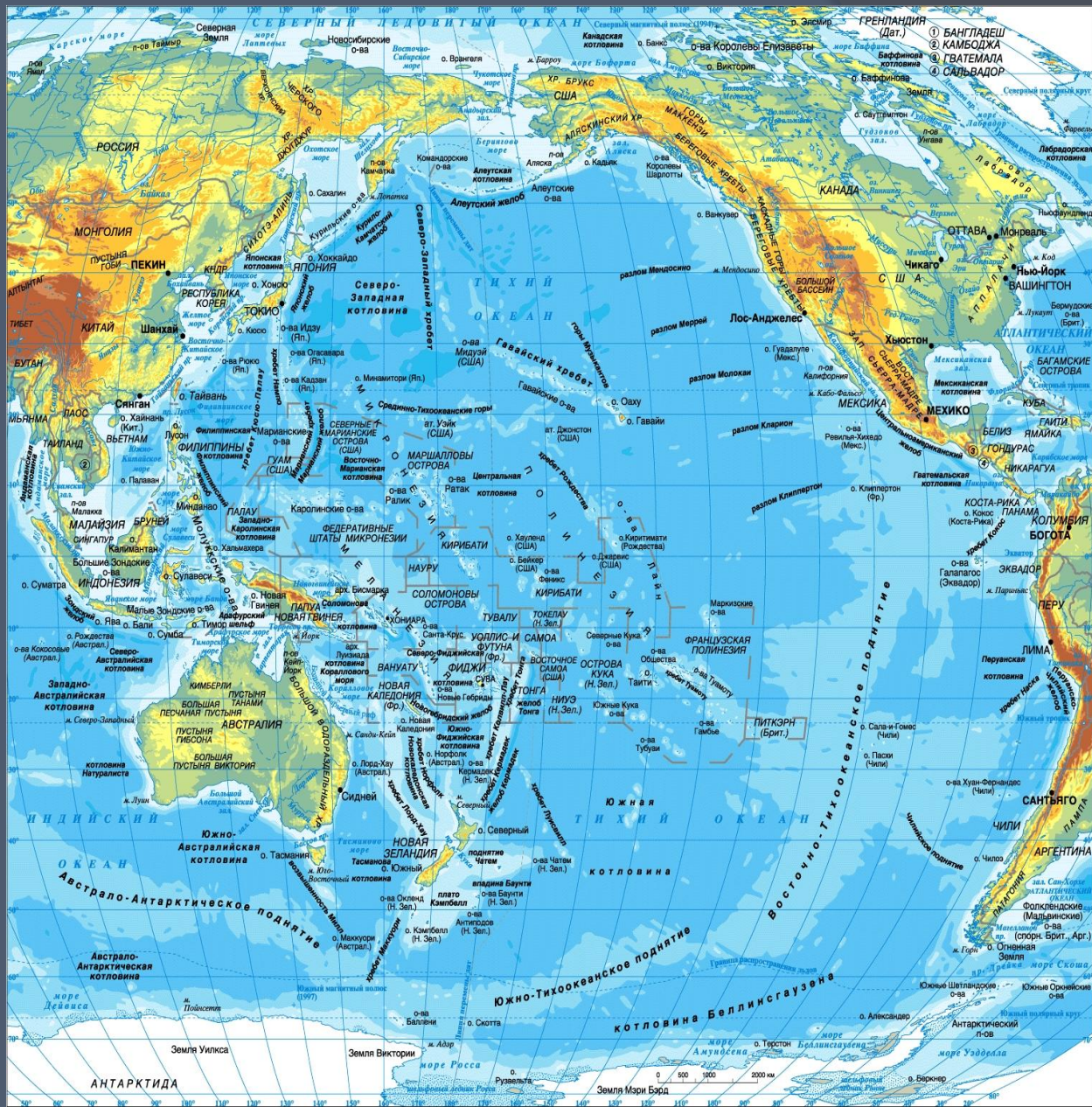
Урок 5

2 класс

МИРОВОЙ ОКЕАН

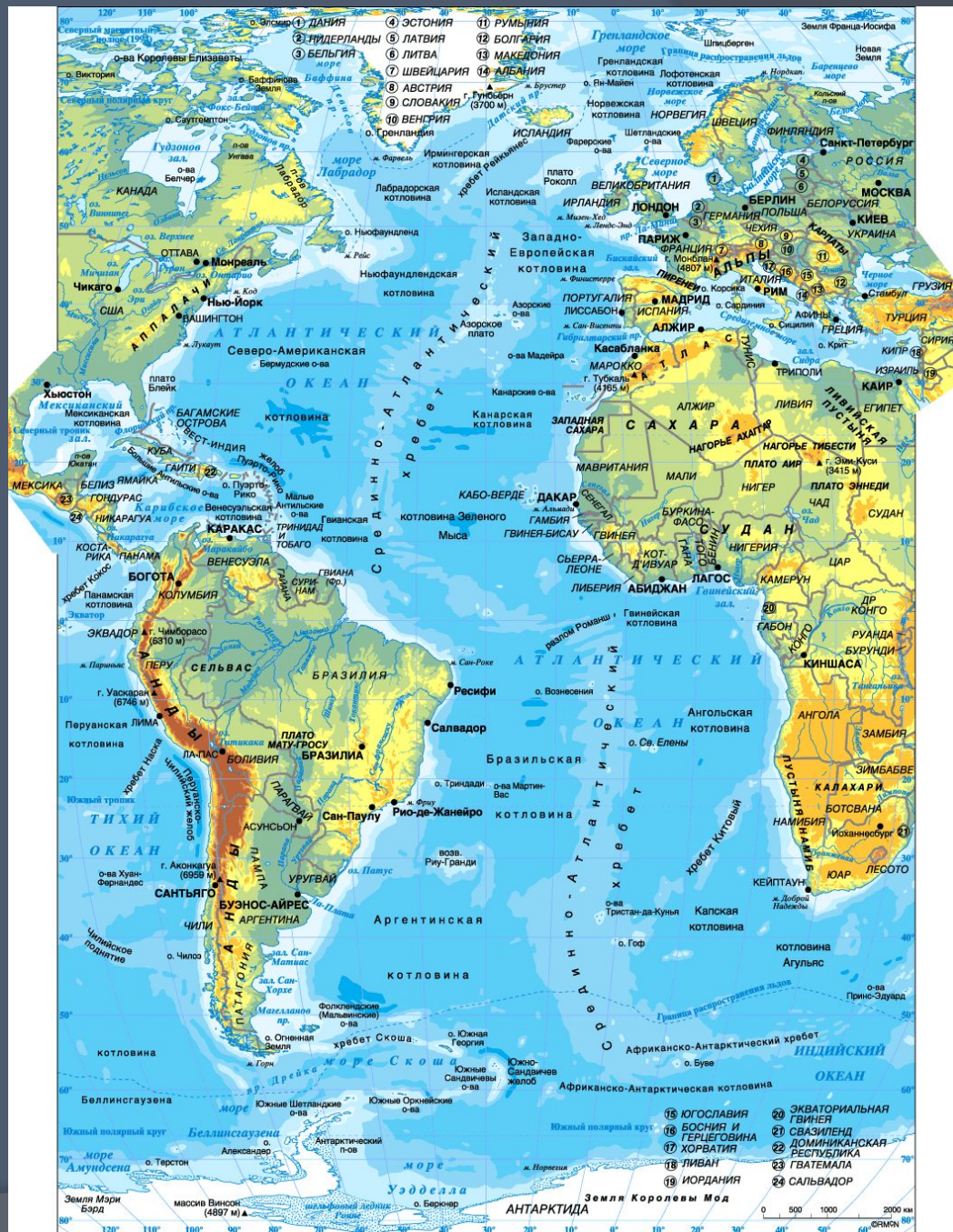


Тихий или Великий океан



Атлантический океан

ВОДОРОСЛИ.



Побережье Индийского океана




Северный Ледовитый океан



Северный Ледовитый океан



Как представляли древние люди Землю?



Акваланг




Батисфера




Батискаф

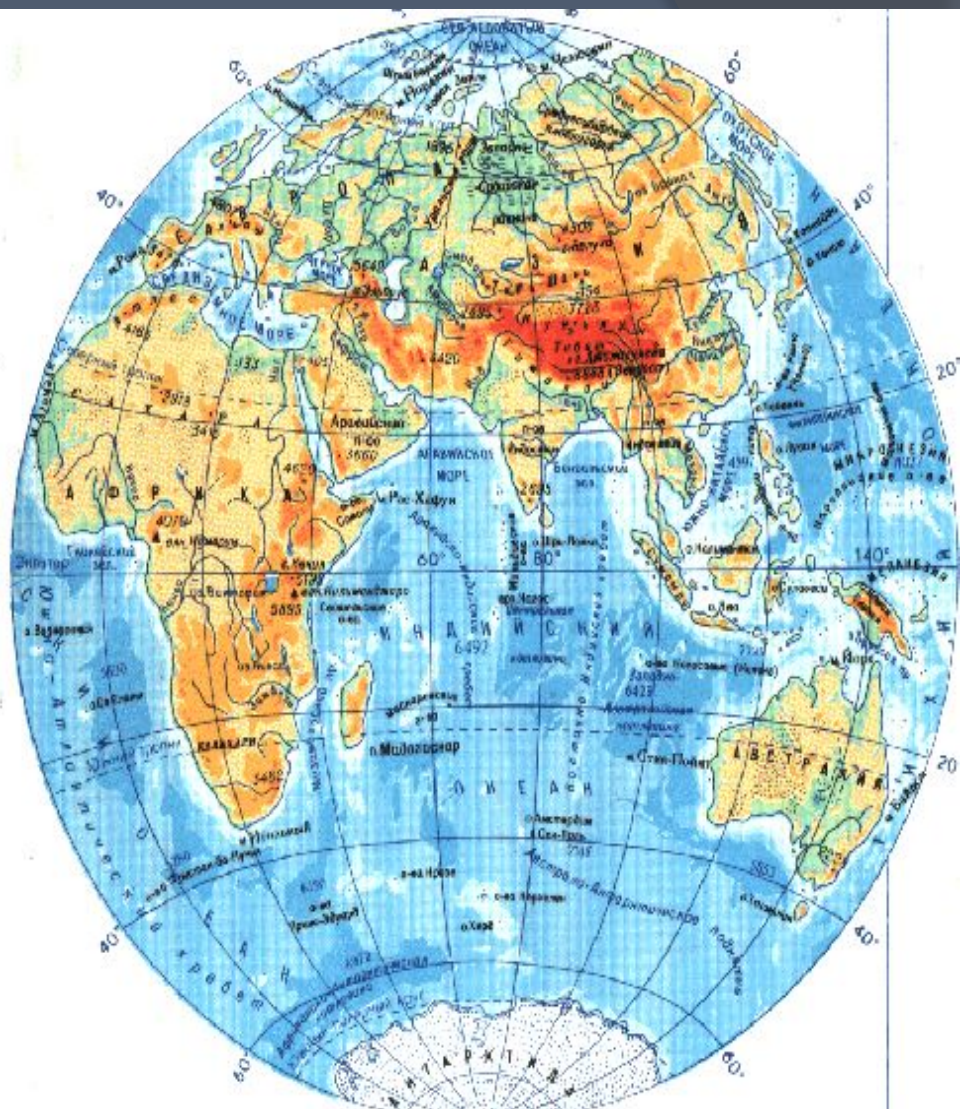


Подводная лодка



ВОДОЛАЗ





Озеро Байкал



MagicBaikal.ru

Полуостров Камчатка



Западное полушарие



Восточное полушарие



Работа в печатной тетради:

- ◎ Страница 5 № 8
- ◎ На контурной карте полушарий подпишите океаны.

Работа по учебнику: стр. 16 - 19

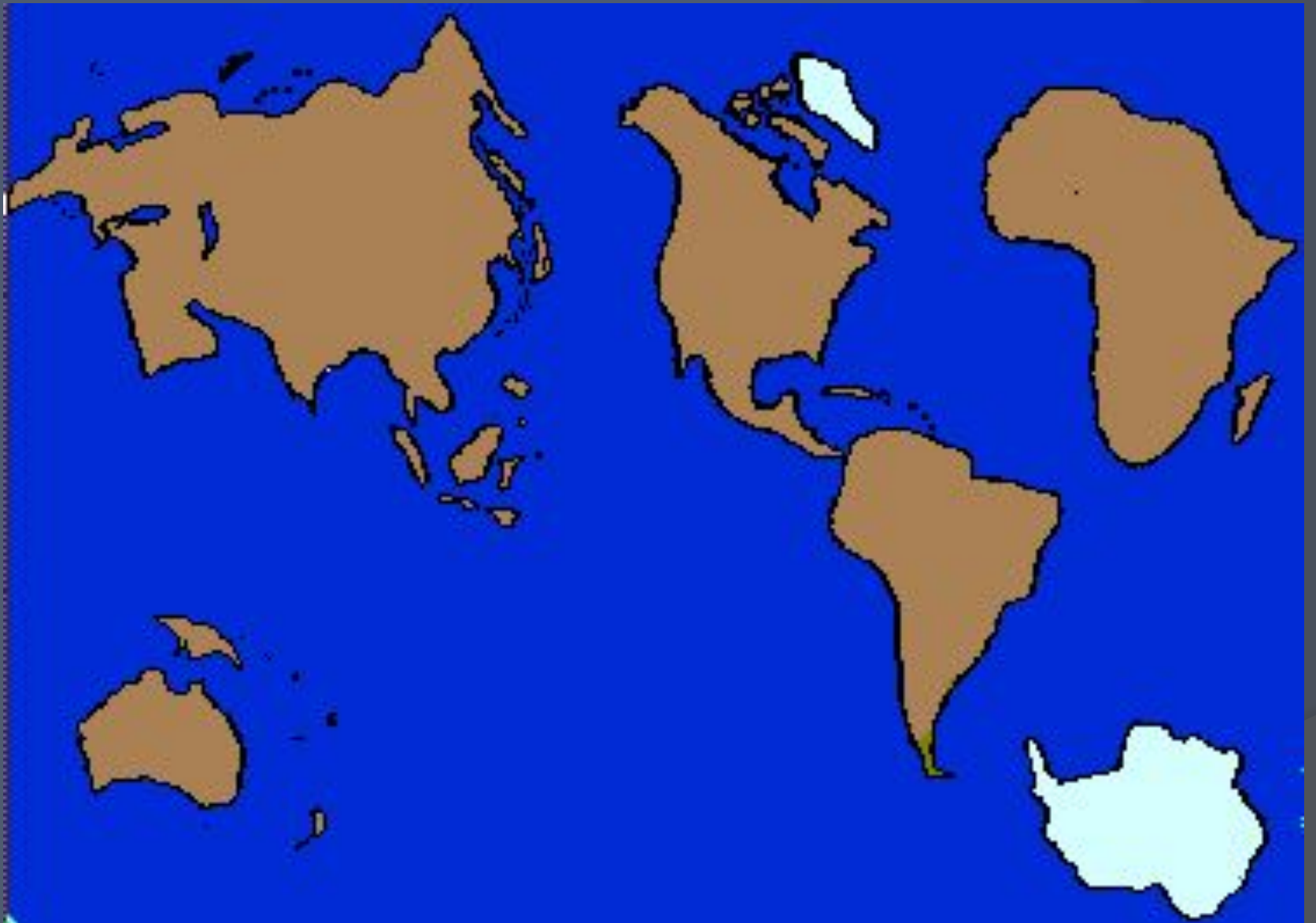
- ◎ **Какие научные открытия сделали полярники?**
- ◎ **Почему на Северном полюсе такое количество космических лучей?**
- ◎ **Какие опровержения сделали полярники?**
- ◎ **Что произошло с экспедицией к зиме?**
- ◎ **Какими качествами обладали участники арктической экспедиции?**

Подведение итогов:

- ◎ Почему с океаном связана жизнь человека?
- ◎ Какую роль океаны играют в жизни Земли?
- ◎ Что мы называем Мировым океаном?
- ◎ Какие материки омывают океаны?
- ◎ **Домашнее задание: стр. 14 – 19 ,
ответить на вопросы.**







Урок окончен!
Спасибо за внимание
и работу на уроке!

