

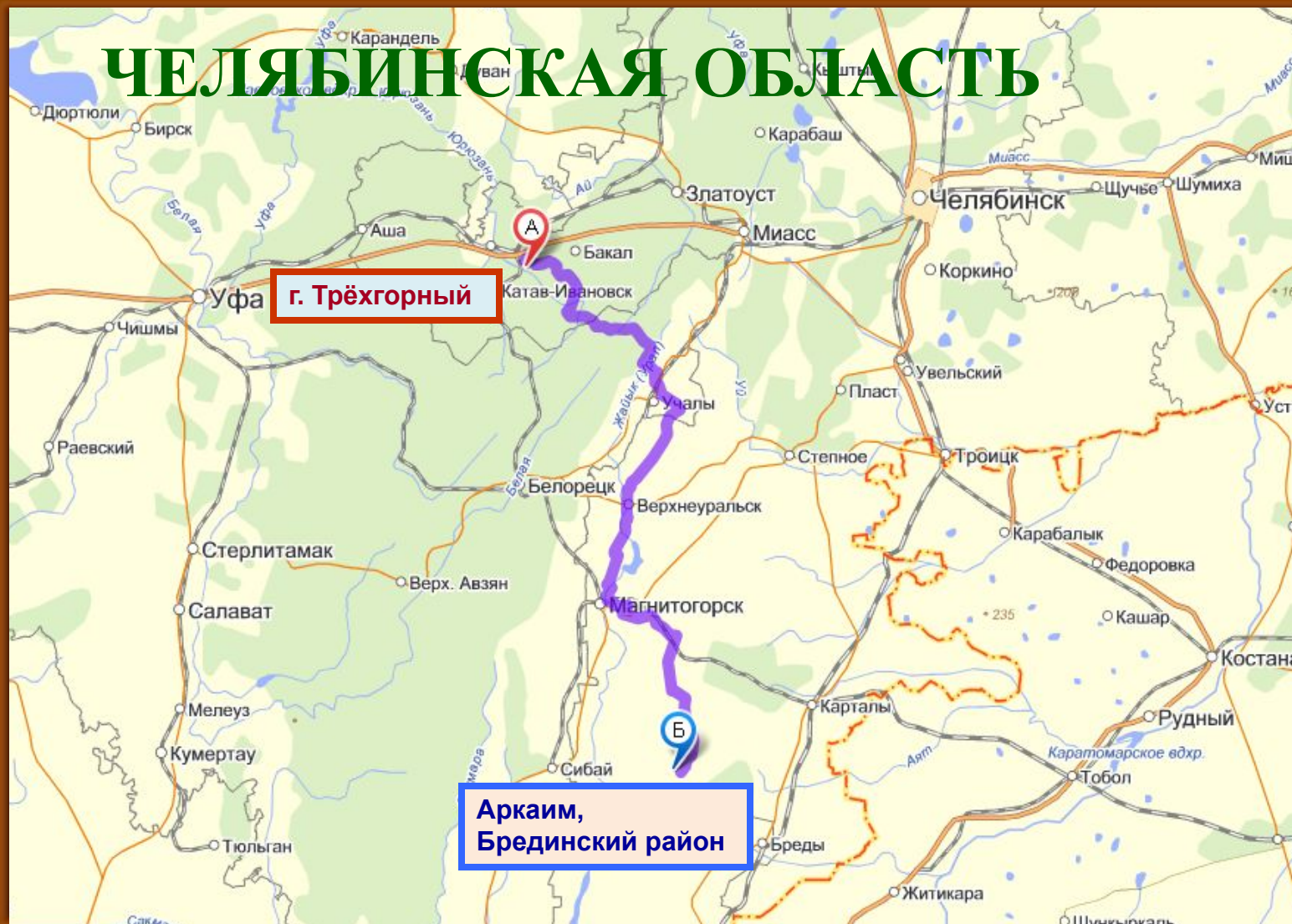
Краеведение

Музей- заповедник "Аркаим"

Выполнила:

Стародубова Мария, 8 «А» класс
МБОУ «СОШ №108» г. Трёхгорного

ЧЕЛЯБИНСКАЯ ОБЛАСТЬ




г. Трёхгорный

Аркаим,
Брединский район

Загадочная достопримечательность Челябинской области

Аркаим – это остатки древнего города-цивилизации, укрепленное поселение эпохи бронзы, расположенное в Челябинской области. Находится на берегу речки Большая Караганка, неподалеку от пос. Амурский Брединского района и пос. Александровский Кизильского района Челябинской области.



Аркаим — древняя страна городов на Урале



*Огромный, почти как море,
Пред глазами простор
предстал.*

*На широком степном
просторе
Ты раскинулся, царь – Урал.
Ольга Волкова*

Аркаим был обнаружен в 1987 году, когда археологи вместе с геологами и геодезистами проводили исследование местности, где уже начинали строить караганское водохранилище.



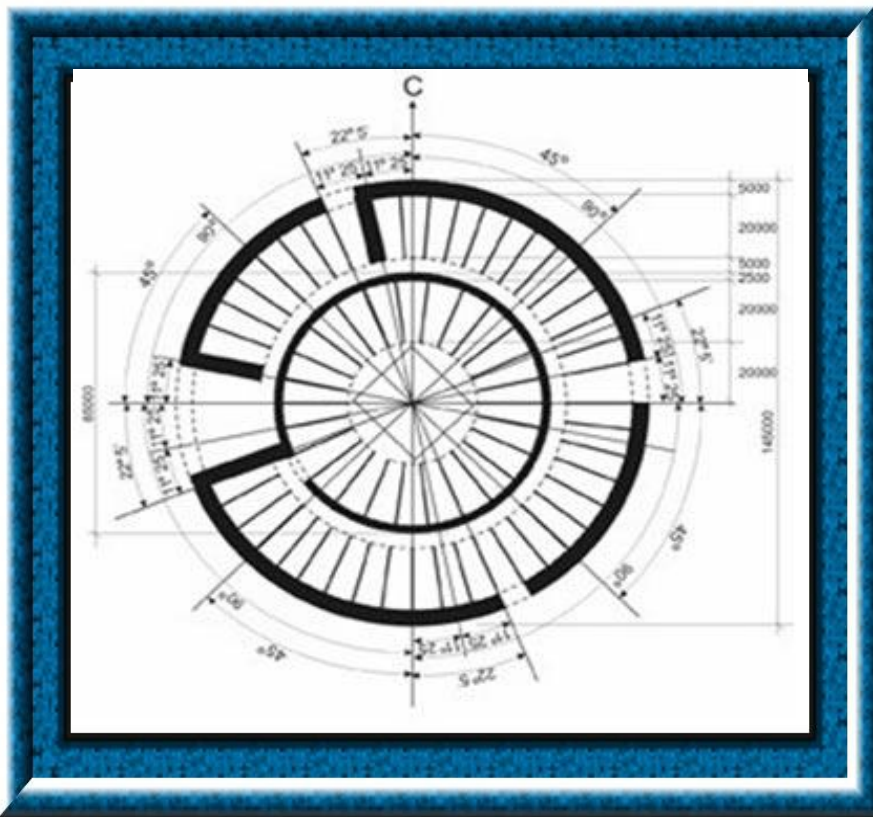
Аркаим - это круглое в плане укрепленное поселение диаметром около 150 м, относящееся к XVII-XVI вв. до н. э.



Аркаим на фотографии...

... на чертеже...

...и на макете.



Цивилизация ариев.

Планировка **Аркаима** — вот что потрясло, а главное — его датировка, перевернувшая все привычные представления о миграции арийских племен и распространении по нашему континенту культуры и технологии.




В отличие от Аркаима, Стоунхендж в представлении не нуждается.



Аркаимские находки.

Эта, найденная в Аркаиме, статуэтка получила имя собственное *«Человек, смотрящий в небо»* и стала символом аркаимцев.

Статуя острова Пасхи



Аркаимские находки.

Бронзовые ножи, копья и тесло из
могильника Аркаим,
XVII – XVI вв. до н.э.



Горшки
эпохи бронзы



Музей –заповедник Аркаим.

На территории Аркаима располагаются:

укрепленное поселение, окруженное двумя кольцами стен (внутри 2 круговых «улицы», площадь, жилища, система канализации и отвода сточных вод)

МОГИЛЬНИКИ – несколько курганов с большими могильными «полями» и «ямами» (особенно поражает обилие и богатство одежды и украшений в могилах)

«страна городов» (группа поселений, разбросанных на расстоянии нескольких десятков километров вокруг Аркаима; здесь встречаются следы от стоянок людей Каменного века до казачьих поселений 18 века)

природно-ландшафтный музей: гора Разума, гора Шаманка, гора Любви и гора Покаяния (все это современные названия, из оригинальных названий осталась только гора Аркаим)

