

**«НЕТ НИЧЕГО КРАШЕ  
РОДИНЫ  
НАШЕЙ»**

***ПУТЕШЕСТВИЕ ПО  
СЕВЕРНОМУ  
КАВКАЗУ***

# ЕДЕМ НА КАВКАЗ!

(ВПЕРЕДИ 2000 КМ)



# РУССКОЕ ПОЛЕ (СТАВРОПОЛЬЕ)



# ПРИЭЛЬБРУСЬЕ

## *ВЪЕЗЖАЕМ В БАКСАНСКОЕ УЩЕЛЬЕ*



# 100 км ПО ГОРНОЙ ДОРОГЕ И МЫ У ПОДНОЖИЯ *ЭЛЬБРУСА*



**ЭЛЬБРУС –  
ВЫСОЧАЙШАЯ ГОРНАЯ ВЕРШИНА  
ЕВРОПЫ**




**• 5 642 МЕТРА  
НАД УРОВНЕМ  
МОРЕЯ**

# ЭЛЬБРУС – КРАСАВЕЦ

*БЫВАЕТ ТАКОЙ*



*БЫВАЕТ ТАКОЙ*



# ВЕЧНЫЕ ЛЕДНИКИ

НА СКЛОНАХ

*ЧЕГЕТА*



*ЭЛЬБРУСА*





*ТАМ, ГДЕ РЕКИ  
БЕРУТ НАЧАЛО*

*«КАВКАЗ  
ПОДО МНОЮ...»*



# РОДОДЕНДРОНЫ

*НА СКЛОНАХ ЧЕГЕТА*

*(РАСТЕНИЕ ЗАНЕСЕНО В «КРАСНУЮ КНИГУ»)*




# ПОЛЯНА НАРЗАНОВ




# ВЫСОКОГОРНОЕ ОЗЕРО



# МЫ ЖИВЁМ НА АЛЬПИЙСКИХ ЛУГАХ




# МЫ ЖИВЁМ НА АЛЬПИЙСКИХ ЛУГАХ



# ЧЕГЕМСКОЕ УЩЕЛЬЕ (КАБАРДИНО-БАЛКАРИЯ)




# ЧЕГЕМСКОЕ УЩЕЛЬЕ









# ЧЕГЕМСКОЕ УЩЕЛЬЕ



# ЧЕГЕМСКИЕ ВОДОПАДЫ



# ЧЕГЕМСКИЕ ВОДОПАДЫ



# ПЛАТО ЛАГО-НАКИ (КУБАНЬ)




# ПЛАТО ЛАГО-НАКИ





# ПЛАТО ЛАГО-НАКИ



# ГУАМСКОЕ УЩЕЛЬЕ (КУБАНЬ)



# ГУАМСКОЕ УЩЕЛЬЕ





# ГУАМСКОЕ УЩЕЛЬЕ



# ГУАМСКОЕ УЩЕЛЬЕ

*...И НА КАМНЯХ РАСТУТ ДЕРЕВЬЯ*



# ГУАМСКОЕ УЩЕЛЬЕ

*...И ЕСТЬ ТАМ ЖИЗНЬ...*



# ВОДОПАДЫ РУФАБГО (АДЫГЕЯ)



# ВОДОПАДЫ РУФАБГО



# ВОДОПАДЫ РУФАБГО



# ВОДОПАДЫ РУФАБГО



# ВОДОПАДЫ РУФАБГО

*ЖАЖДА ЖИЗНИ*





# ДОЛИНА РЕКИ БЕЛОЙ (АДЫГЕЯ)

*ДОЛЬМЕН*

*1 ТЫС. ЛЕТ ДО Н.Э.*



# ДОЛИНА РЕКИ БЕЛОЙ




# КАНЬОН РЕКИ БЕЛОЙ



# КАНЬОН РЕКИ БЕЛОЙ



# КАНЬОН РЕКИ БЕЛОЙ



# АЗИШСКАЯ ПЕЩЕРА

(ВОЗРАСТ 2–2,5 МИЛЛИОНА ЛЕТ)

## СТАЛАКТИТЫ



# АЗИШСКАЯ ПЕЩЕРА

## *СТАЛАГМИТЫ*



# АЗИШСКАЯ ПЕЩЕРА

## *СТАЛАГНАТЫ*





# ЧЁРНОЕ МОРЕ

## ТАМАНСКИЙ ЗАЛИВ



# ЧЁРНОЕ МОРЕ

## ТАМАНСКИЙ ЗАЛИВ



**ЖИВИ,  
ЧЕЛОВЕК,  
НА  
ЗЕЛЁНОЙ  
ПЛАНЕТЕ!**