



# Китай

Работу выполнила  
учитель начальных классов  
МБОУ Островянская СОШ  
Ковалева Наталья Герасимовна







Россия

Монголия

Харбин

Урумчи

КИТАЙ

Пекин

КНДР

Далай

Корея

р. Хуанго

р. Янцзы

Нанкин

Шанхай

Ласа

Чэнду

р. Сицзян

Гуанчжоу

о. Тайвань

Гонконг

Граница  
контроля Китая

Индия

Столица - ПЕКИН

Территория - 9,6 млн.кв.км.

Население - 1,3 млрд.человек





# Географическое положение



Китайская Народная Республика-государство в Восточной Азии, занимает третье место в мире по территории, уступая России и Канаде. Граничит Китай с Россией, Казахстаном, Киргизией, Таджикистаном, Афганистаном, Индией, Непалом, Бутаном, Лаосом, Вьетнамом, Северной Кореей, Монголией, Мьянмой.

На востоке и юго-востоке побережье страны омывается водами Желтого, Филиппинского, Восточно-Китайского и Южно-Китайского морей, стране принадлежит более 3,4 тыс. островов.

**Государственное устройство.** Коммунистическая республика. Глава государства-председатель КНР. Высший орган государственной власти-Всеитайское собрание народных представителей.

**Язык.** Государственный язык: китайский. В туристических центрах употребляется английский, на севере страны нередко-русский.

**Религия.** Официально все население считается атеистами, однако многие практикуют конфуцианство, даосизм, буддизм, ламаизм, протестантство, католицизм.

**Экономика.** Китай является космической и ядерной державой. КНР является крупнейшим в мире производителем зерна, мяса, овощей и фруктов, олова, угля, хлопка. Китай входит в пятерку крупнейших мировых производителей свинца, цинка, алюминия, никеля и древесины. На территории КНР ведется добыча нефти, газа, редкоземельных металлов, урана.





# Особенности рельефа

Рельеф страны разнообразен-от высочайших горных систем Азии на юго-западе и гор Восточного Тянь-Шаня на северо-западе, до Лессового плато и низменностей Великой Китайской равнины на востоке. На северо-востоке тянутся невысокие цепи Маньчжуро-Кореиских гор и Хингана, а на юге-горы Наньлин и Юньнань-Гуйчжоуское нагорье.

Каменистые пустыни Такла-Макан и Гоби занимают обширные участки на севере и западе страны, а окультуренные субтропические леса-это юго-восток Китая. Главные реки-Янцзы, Хуанхэ, Сунгари, Сицзян.









## \* Реки и озера

В Китае множество рек, общая протяженность которых составляет 220 000 км. Крупнейшие реки — Хуанхэ (Желтая река), Янцзы (Чан), Си (Западная река). Реки Китая образуют внутренние и внешние системы.


Имеются также тысячи искусственных озёр — водохранилищ.





# *Растительный мир*

В Китае насчитывается около 25000 видов растений. Наиболее характерная растительность — лиственница, кедр, дуб, липа, клен, орех, лавр, камелия, магнолия бамбук. На тибетском нагорье — степи и холодные пустыни, на юге распространены густые тропические леса с пальмами и вечнозелеными широколиственными деревьями.







можжевельник



камелия



Даурская  
лиственница



# Животный мир



панда



ВОЛК



Летучая собака

Из крупных животных восточную часть Китая населяют: волки, лисы, рысь, енотовидная собака, медведи, тигры, соболь, горностаи, белка. Больше нигде в мире не встречается обитающая в горах южного Китая большая и малая панда. На Тибете обитают высокогорные животные (антилопа, дикие козлы), некоторые хищники (тибетский медведь, красный волк), грызуны.







# Достопримечательности Китая



Телевизионная башня  
«жемчужина востока»



Храм сюанькун-сы (висячий монастырь)




Национальный парк «каменный лес»



# *Большая Пагода Диких Гусей*



Одним из самых известных в Синае является здание Большой Пагоды Диких Гусей. Построена Пагода была еще в седьмом столетии. В постройке Пагоды семь ярусов, ее высота 64 метра. Вокруг здания Пагоды находится действующий монастырь.



# Великая Китайская Стена




Эта достопримечательность с полным правом считается визитной карточкой Китая. Протяженность ее составляет от края до края 2450 километров. Начинается это сооружение рядом с Ляодунским заливом и заканчивается только на территории пустыни Гоби.








# Летний императорский дворец



Летней резиденцией правителей Цинской династии служил расположенный на окраине Пекина летний императорский дворец Ихэюань («Парк безмятежности и мира»).

Во времена правления императора Цень Луна на территории летней резиденции было выкопано искусственное озеро, насыпана искусственная гора, выстроено несколько дворцов, павильонов и храмов, а также трехэтажный театр.

































Спасибо за  
внимание!