

# Такие нужные дорожные знаки



*Автор: Потапова Екатерина,  
Класс 2«ВИД»  
КОГОАУ «Гимназия №1г. Кирово – Чепецка»*

*Руководитель: Глушкова В.Я., зам.  
директора по УВР, учитель начальных  
классов; Потапова Э.А., родитель*

# *Цель работы* – изучение существующих дорожных знаков и попытка создать **новый дорожный знак**

Объект исследования – дорожные знаки.

Предмет исследования – пешеходные дорожные знаки.

Задачи:

1. изучить литературу;
2. провести наблюдения;
3. провести анкетирование;
4. сделать выводы.



Гипотеза:

1. можно ли создать новый дорожный знак;
2. нужно ли создать новый дорожный знак.




# *Общие сведения о дорожных знаках и правилах дорожного движения*

Одним из древних памятников человеческой деятельности являются дороги.



В наши дни общая протяженность автомобильных дорог планеты превышает 15млн. км. Из них 1 млн. км приходится на нашу страну.

# *Из истории дорожного движения и дорожных знаков*



Первые дорожные  
знаки (Париж, 1903г.)


1926г. – 6 дорожных знаков

1931г. – 26 дорожных знаков

1953г. – 39 дорожных знаков

1960г. – 55 дорожных знаков

1964г. – 78 дорожных знаков



# Современные дорожные знаки

## Наблюдения на дорогах

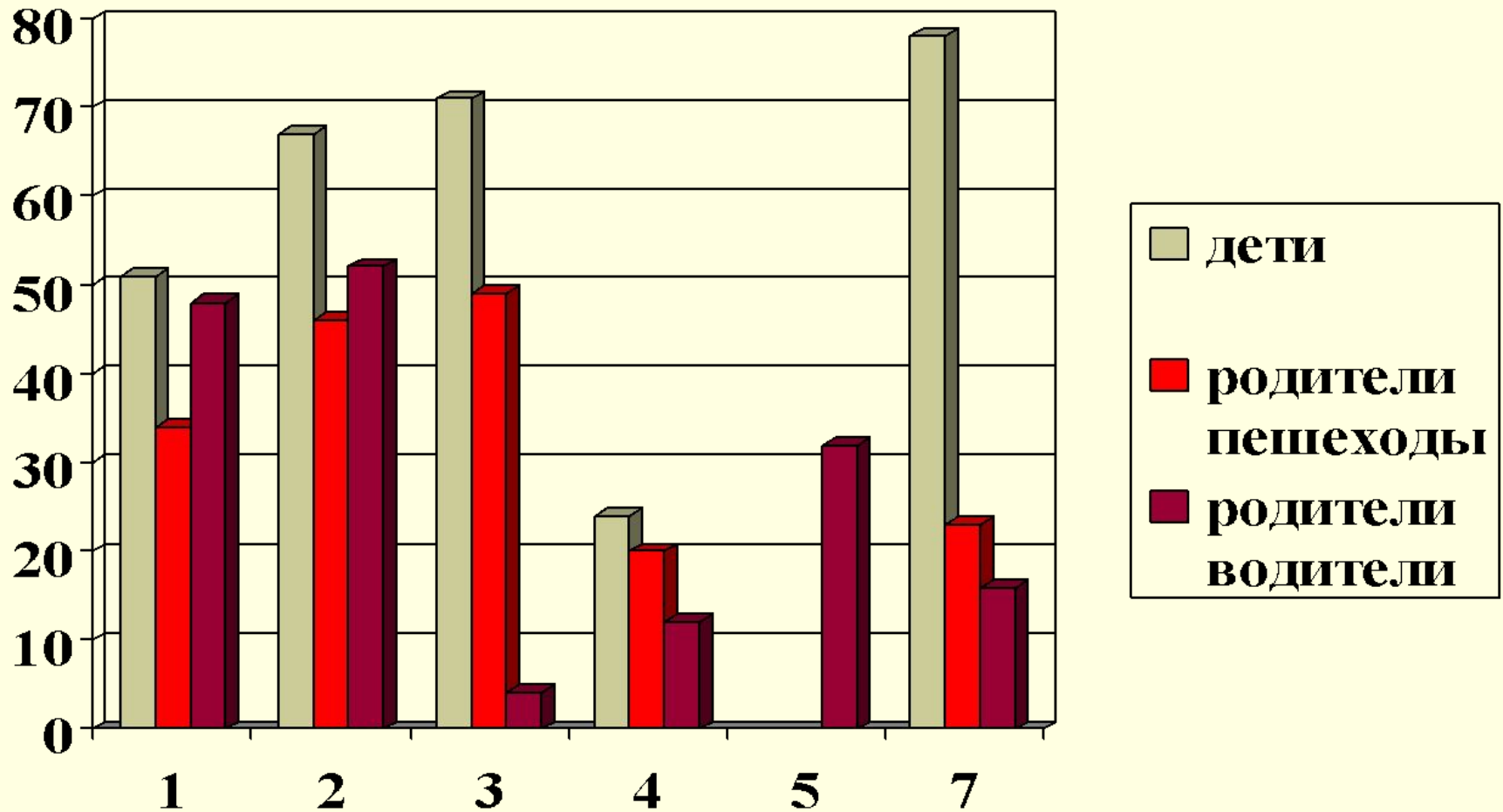


Дорога – для водителей!

«Зебра» – для пешеходов!




# Результаты анкетирования



# *Результаты анкетирования*


---



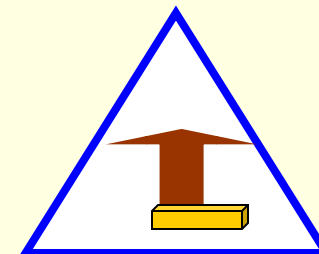
Внимание! Дети!



Будь внимателен!




Запрещение использования  
клаксона в данном месте



Внимание! Игровая  
площадка!

## *Мой дорожный знак*



Квадратный знак с синей каймой, внутри желтого отражающего цвета. На нем изображены: пешеход с коляской и с ребенком.