

1 O

B

P

A

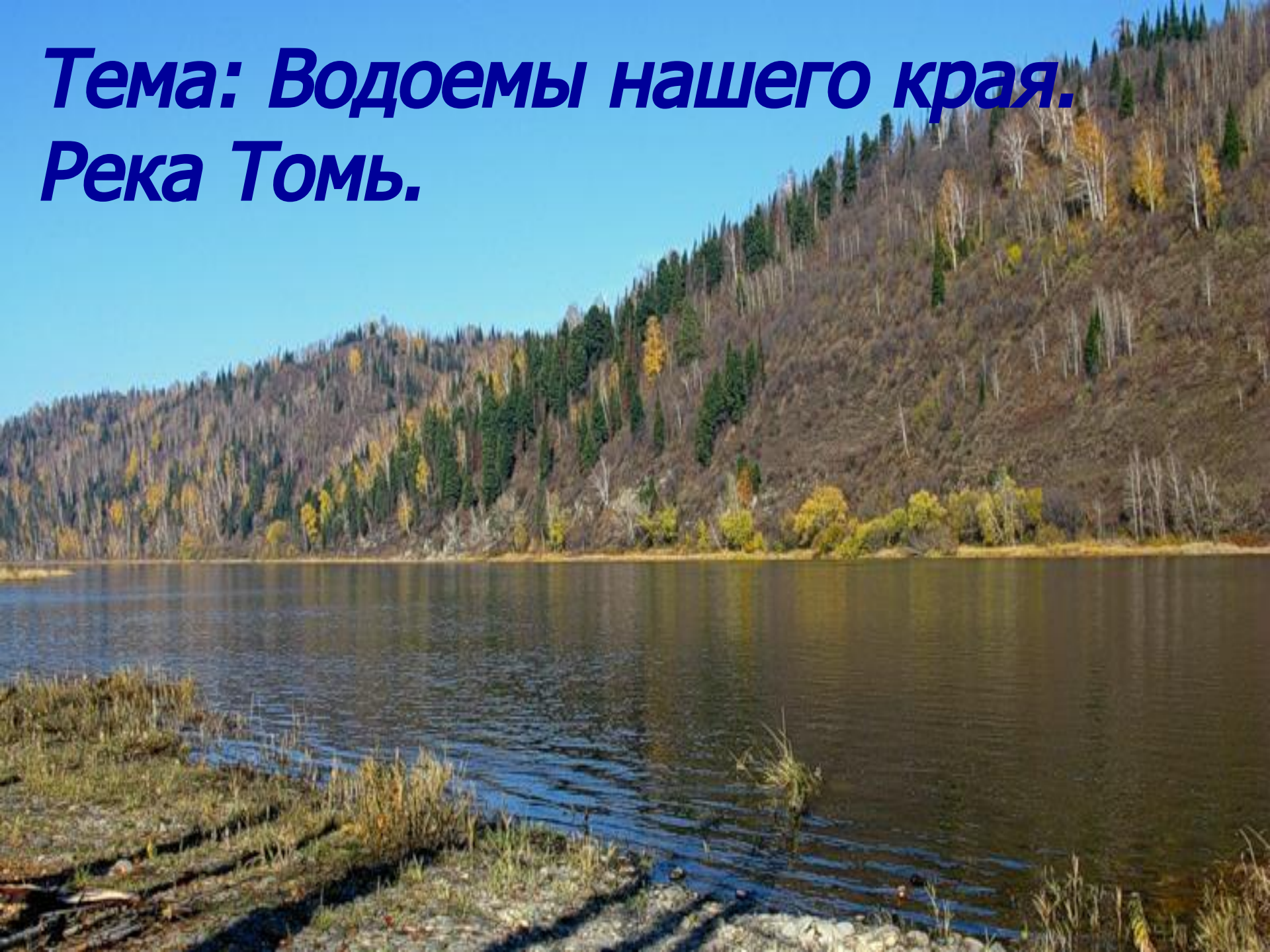
Г

	2 И		4 С		
	С	3 П	К		
1 О	Т	О	Л	5 Ч	
В	О	Д	О	Е	
Р	К	О	Н	Р	
А		Ш		Н	
Г		В		О	
		А		Е	
				М	
				О	
				Р	
				Е	

	2 И		4 С		6 Х	
	С	3 П	К		О	
1 О	Т	О	Л	5 Ч	Л	
В	О	Д	О	Е	М	
Р	К	О	Н	Р		
А		Ш		Н		
Г		В		О		
		А		Е		
				М		
				О		
				Р		
				Е		

	2 И		4 С		6 Х	7 З
	С	3 П	К		О	О
1 О	Т	О	Л	5 Ч	Л	Н
В	О	Д	О	Е	М	Ы
Р	К	О	Н	Р		
А		Ш		Н		
Г		В		О		
		А		Е		
				М		
				О		
				Р		
				Е		

***Тема: Водоёмы нашего края.
Река Томь.***



Мы повторим:

- *формы земной поверхности.*

Мы узнаем:

- *о естественных и искусственных водоемах;*
- *об охране водоемов;*
- *о водоемах нашего края;*
- *о значении реки Томь для Кузбасса.*

Графический диктант:

**Если вы согласны с
высказыванием, пишете
знак «+», если не согласны,
то ставите знак «-»**

1. Формы земной поверхности – это равнины и горы.



2. Возвышенность, высота которой более 1000 метров, - это холм.



3. Терриконы – это горы, созданные природой.



4. Старый заброшенный карьер – это рана на поверхности Земли.



5. Строители, закончив строить дом, весь мусор закопали в землю, привезли грунт и разбили небольшой сквер. Они поступили правильно.



6. Овраги и балки украшают поверхность родного края.



Взаимопроверка.

Ответы:

+ - - + + -



водоем

ы

естественные



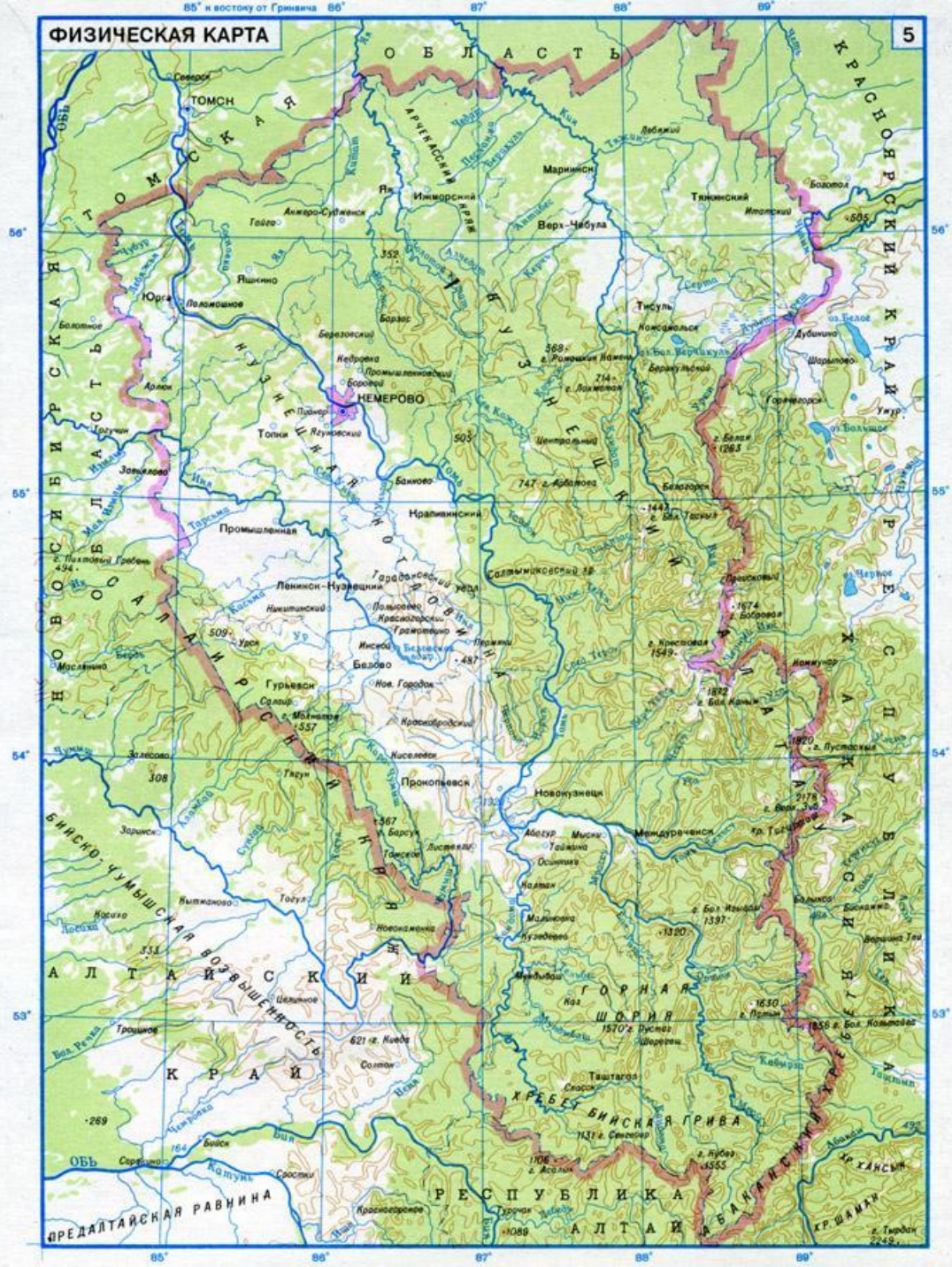
- ручей
- река
- озеро
- море
- океан

искусственные



- канал
- водохранилище
- пруд

ФИЗИЧЕСКАЯ КАРТА



85° к востоку от Гринвича 86° 87° 88° 89° 90°

56°

56°

55°

55°

54°

54°

53°

53°



фото Н.Геннеберг



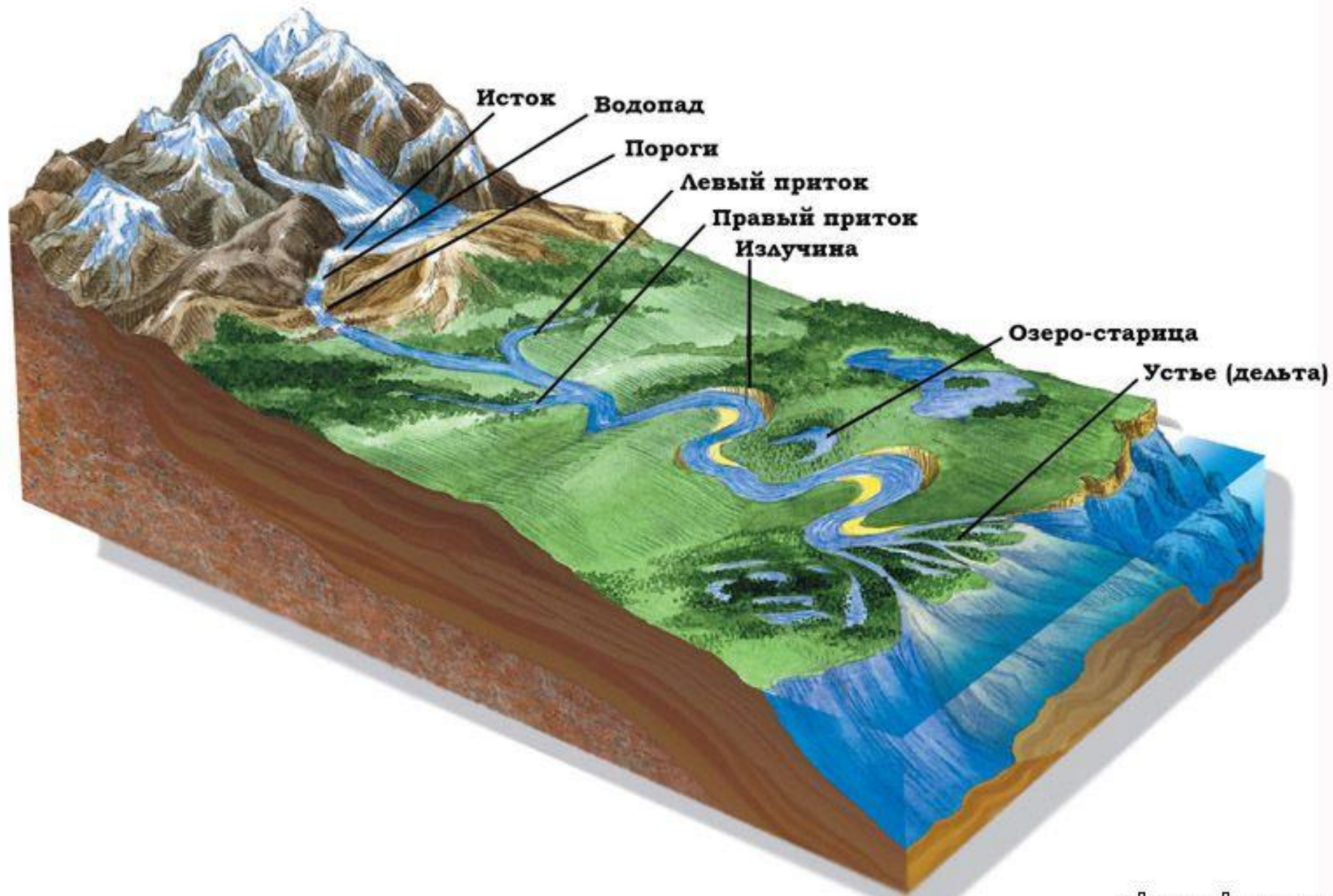
**Длина реки Томь – 827 км;
(по Кемеровской области – 596
км)**

**ширина поймы до — 3 км;
средняя скорость течения —
0,33 м/с,
на перекатах — 1,75 м/с**

«Том» – «темный» (в переводе с кетского)



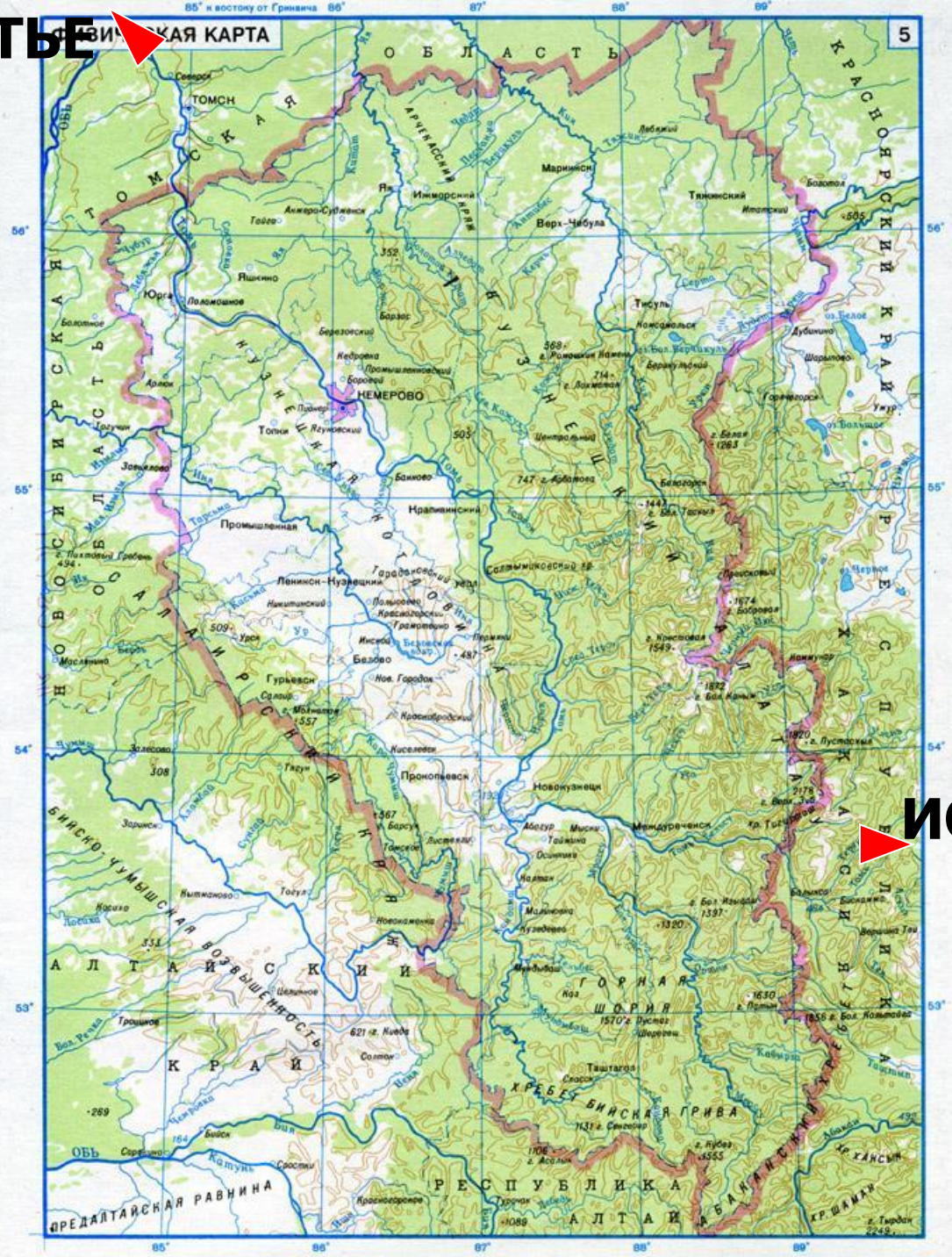
Части реки



УСТЬЕ



ФИЗИЧЕСКАЯ КАРТА



ИСТОК



*Юров Геннадий Евлампиевич
(1937)*

Кроме поэтических произведений Юров создает прозаические произведения посвященные родной природе: "Труженица Томь", "Река родная", "Какого цвета Томь-река".

Важнейшие «профессии» реки:

- основной источник воды;**
- принимает неиспользованные людьми воды и восстанавливает их жизненные функции;**
- важное условие развития сельского хозяйства;**
- транспортный путь для пассажирских и грузовых речных судов;**
- источник гидроэнергии;**
- основа рыбного хозяйства, которое ждет своего восстановления;**
- была средством лесосплава, способствовала развитию лесной промышленности Кузбасса;**
- архитектурный стержень застройки городов и поселков, их украшение, элемент благоустройства;**
- место отдыха**

Охрана



Нельзя мыть автомобили в водоеме!



**Нельзя мусор
бросать в воду,
оставлять на
берегу!**

Расчищать родники и ручьи



**Устанавливать
очистные
сооружения
на
предприятиях!**





*За рекой, за кромкой леса красный шар
встает.*

Таает белая завеса у прибрежных вод.

*Вот и Томь, вздохнув, устало под лучом
КОСЫМ*

Засмеялась, заиграла серебром живым.

Далеко летит над нею пересвист и звон.

*Вряд ли выразить сумею, как я в мир
влюблен.*

Михаил Небогатов