

# Земля моя Амгинская

Интеллектуальная игра посвященная 100 летию  
образованию Амгинского улуса

Составитель: Николаева Дария Ефимовна

23 08. 2005

# 1. вопрос:

- Наш Амгинский улус- это один из 33 улусов нашей Республики Саха (Якутия) и расположена она на юго-востоке Центральной Якутии, в бассейне реки Амга.
- Назовите полную дату образования Амгинского улуса?
- Какое село было первым центром Амгинского улуса?

## 2. вопрос

- Кто был первым главой Амгинского улуса, уроженец какого наслега?

# 3 вопрос

- Нарисуйте герб улуса. Расскажите геральдическое описание (что они означают)

# Герб Амгинского улуса



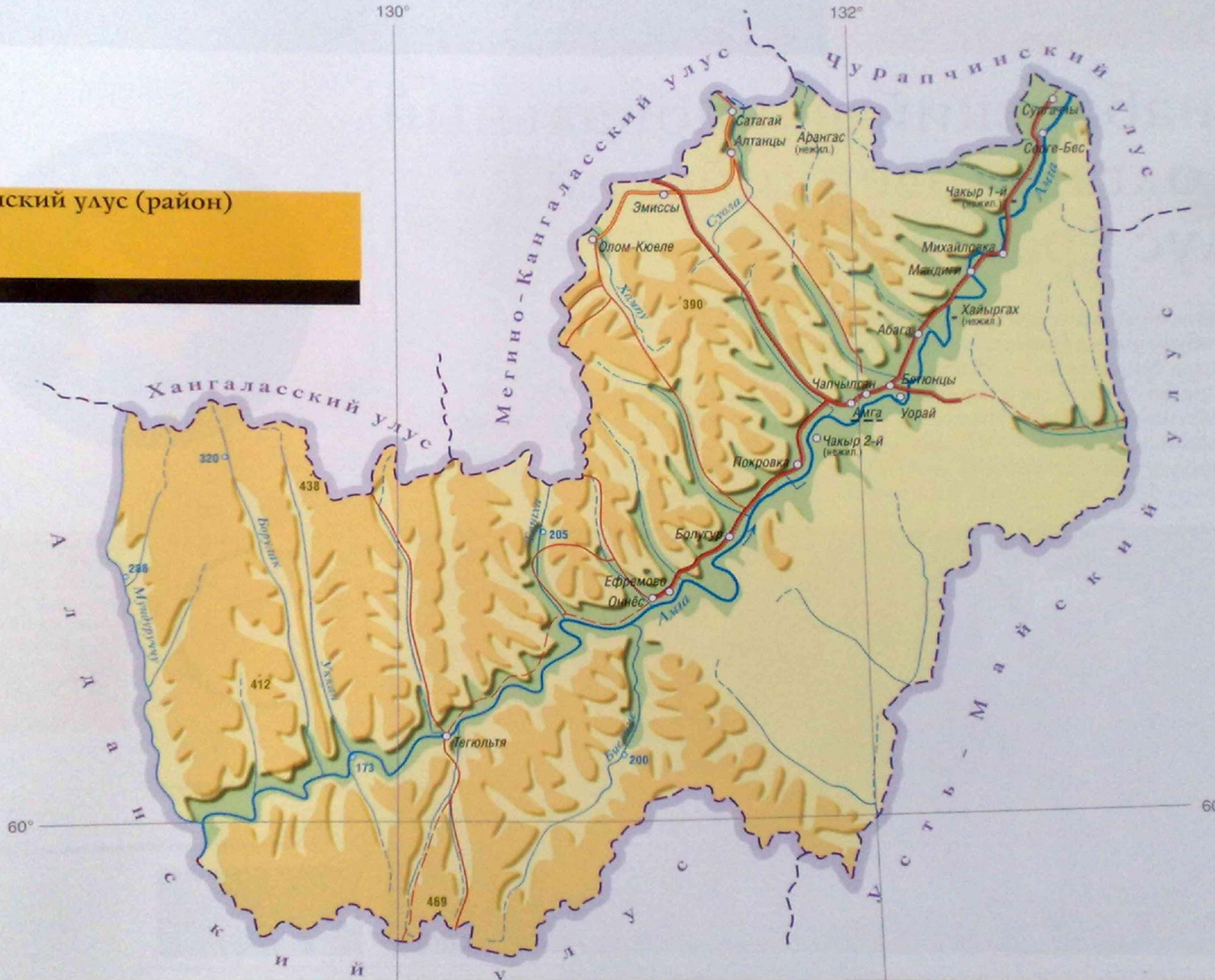
# 4 вопрос

- В состав какого улуса входил 100 лет назад Амгинский улус

# 5 вопрос

- С какими улусами граничит наш улус?

Амгинский улус (район)





## 6 вопрос

- Сколько наслегов входит в административно территориальный состав Амгинского улуса

7 вопрос


Протяженность реки Амга 1462 километра. Она является левым притоком реки Алдана. В Амгу впадает около 200 малых рек, длиной более 10 км, которые являются источником жизни для населения, проживающего вдоль реки. Название реки происходит от эвенкийского слова «Амнга». Что означает это слово?



23.08.2005

# 8 вопрос

- Характер питания реки Амга



# 9 вопрос

- В 1965 году по инициативе геолога Иннокентия Кычкина (Якутское геологическое управление) было проведено изыскание строительных материалов в Амге. Для чего руководство исполкома райсовета организовало из школьников 5 класса Амгинской восьмилетней школы бригаду. Что было найдено в результате этих изысканий?



# 10 вопрос

- Планомерные гидрометеорологические изучения в Якутии стали осуществляться с 1925году.  
В октябре 2004 года исполнилось 110 лет начало метеорологических наблюдений на М-2 Амга. Где находится метеоплощадки?

# 11 вопрос

- По результатам переписи 2002 года на территории
- Амгинского улуса проживает 17,3 тыс. человек.
- Сколько национальностей проживает на территории улуса?



# 12 вопрос

На территории Амгинского улуса произрастает около 40 видов лекарственных растений. Сколько видов редких и находящихся под угрозой исчезновения видов растений, занесены в Красную книгу Якутии.



# 13 вопрос

- На амгинской земле уже более 6 тысяч лет назад жили люди каменного века. Их стоянки обнаружены во многих местах Амгинского улуса.
- Где находятся эти писанницы?



ШЕХ КЕНДИ

S = 38.10

H = 6.10

S = 37.80

40 п. II - 62 м. 20


AMZA




74




75




76



77



78




79


80



81



82



83



84



85



86



87




89




90



88



92




91



93

0 10cm



94



95

# 14 вопрос

- На Амгинской земле в Болугурском наслеге археологи обнаружили поселение древних людей. Из восьми жилищных построек. Древние амгинцы были искусными кузнецами и ювелирами. Как называлась это поселение?

# 15 вопрос

- В 1999 году был создан ресурсный резерват «Амма», чтобы сохранить и защитить природу среднего течения реки Амга. Здесь запрещается рубить лес, но можно заниматься традиционным промыслом. Площадь территории- 7,4 тыс.кв.км. На территории какого наслега расположен ресурсный резерват?

# 16 вопрос

- Что тут сжигали? На территории какого наследия она расположена?

