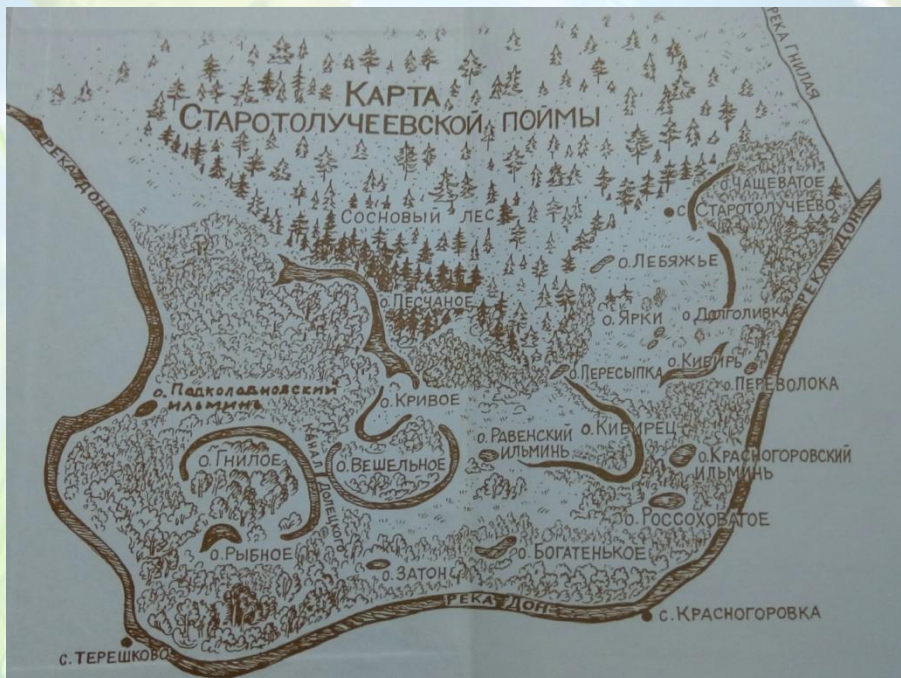


# Виртуальная экскурсия «Райский уголок старотолучеевской поймы»



*Автор:учитель биологии,  
Данцева Т.В.  
Воронежская область  
Богучарский район  
С. Подколодновка*





**Велика страна моя родная,  
И моя деревня в том краю.  
Я считаю самую красивой  
Маленькую родину мою.**

**Дон великий плавно льется рядом,  
Луг сияет шелковым ковром,  
И сосна волшебным полумраком  
Окружает мой родимый дом.**







На среднем Дону, на пологом прибрежном склоне  
возвышается крутая с сизым отливом меловая  
гора, откуда открывается панорама с щедрой  
россыпью больших и малых озер.





# Старотолучеевская пойма - озерно-лесное чудо природы Воронежского края.

Не считая небольших лиманов, ериков и саг, здесь можно увидеть лазурную гладь **девятнадцати озер**, близко расположенных друг другу, где вам приветливо махнут крылом белые лебеди.





В лесу можно неожиданно столкнуться с убегающими зверями – диким кабаном, лосем, хорьком, косулей или лисой.





Из кустов чуть ли не из –под ног может  
выскочить фазан, и перебежав дорогу,  
скрыться в густой траве, а из камышовых  
зарослей всполошно подняться целый  
выводок диких уток.





В глубине соснового бора располагается **озеро Песчаное**, излучающее необыкновенную красоту.






Почему **Песчаное** – понятно. Кругом лежат сплошные пески. Песчаный пляж, небесной чистоты вода, пропитанный озоном воздух, тишина и ласковое солнце делают это место незаменимым для отдыха.







Как прекрасны  
бывают озера,  
Окруженные  
лесом густым,  
Над водою  
склоняются  
ивы,  
Тихо шепчут   
под ветром



В трех километрах от озера Песчаное находится **озеро Кибирь**, меньшее по размеру, но превосходящее Песчаное по глубине. Глубина достигает 20 метров.

Подпитывается родниками, имеет карстовое, т.е провальное происхождение.







В недрах берегов **озера Кибирь** воронежский археолог В.И. Погорелов в 1981 г. Обнаружил антропологические материалы, относящиеся к средонской катакомбной и лесостепной срубной культуре.

Это свидетельствует , что на этом месте существовало поселение людей. Дальнейшее исследование археологический памятник пока не получил.







У самого села  
Старотолучеева, с  
левой стороны  
расположилось  
**озеро Чашеватое.**

К нему вплотную, «со  
спиной», подступает  
лесная чаща – отсюда,  
наверное, и его название.  
Ширина его в среднем 40  
метров, глубина от 2 до 4  
метров, а тянется оно  
более чем на километр.





Скользят коньки иль  
летом вёсла  
Взбивают рябь при свете  
дня, Ты озером на землю  
послан,  
С душою ангела, до дна.





# Озеро Долгаливка

Как бы в продолжение Чащеватого, через небольшой промежуток берет свое начало и уходит в сторону Дона **озеро Долгаливка**. Оно меньше Чащеватого, и мельче. И леса по его берегам нет, а только кусты лозняка да камышовые заросли, за которыми открывается луговая поляна, по местному Диньска .





# Озерцо Ярки



Справа от Долгаливки на открытом месте, словно перевязанное пополам, расположилось озерцо Ярки, тоже заросшее камышом и рогозом.





# Озеро Лебязье

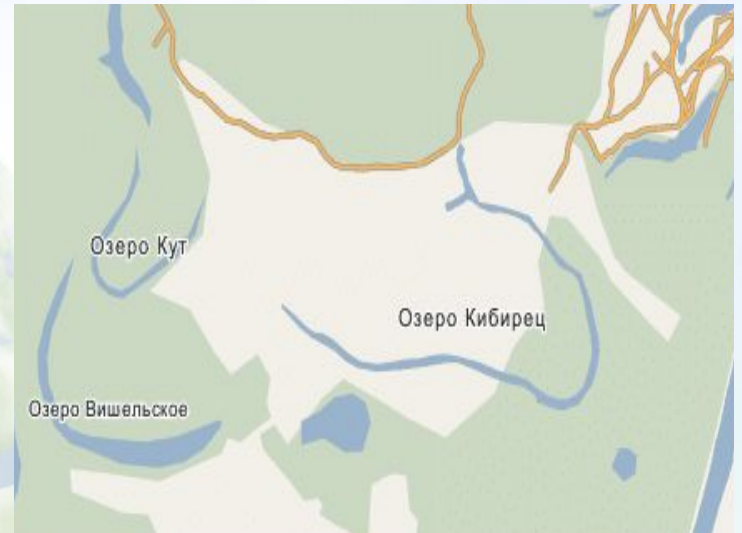


Длина озера Лебязьего 200-220 метров, ширина 20-25, глубина вместе с илом чуть больше метра. Сверху тина, ряска, кубышки. Чистого зеркала совсем немного. Приметой озера, как впрочем и других озер старотолучеевской поймы является пара регулярно прилетающих сюда лебедей, которые так привыкли к людям, что кормятся с руки.





## Озеро Кибирец



Кибирец имеет вид продолговатой скобы, у которой один конец короче другого. Озеро тянется километра на три. Кто не знает, может принять его за речку. Глубина в нём 3-4 метра.



Спокойно озеро, широко .  
Как чаша полная водой,  
Зарёй подернуто с востока,  
Хранит пленительный покой.





## Озеро Красногоровский ильмень



В считанных шагах от Кибирца в камышах утонуло чашеобразное лесное **озеро Красногоровский ильмень**. Именно утонуло, ибо площадь его чистого зеркала занимает не более десятой части камышовых дебрей. Чтобы пробиться в этой гуще по топкому илистому дну к воде, нужно иметь, помимо болотных сапог, выносливость и терпение. Но в озере водятся крупные щуки.



Кибирец  
длинным своим  
концом  
соединяется с  
озерцом  
Пересыпка.



Недалеко от Пересыпки есть  
две ямы глубиной 7-8  
метров.

По берегам этого озерца  
растут дубы, вербы.

Вербы отживают свой век  
первыми и, падая, образуют  
по берегам завалы. Многие  
обрушиваются в воду.



## Озеро Рыбное


Тянется скобой на два километра. Глубина- от 2 до 3 метров.





# Озеро Россоховатое

Всегда окутано тишиной . Длина его метров 700-800, ширина 35-40, глубина – до 2 метров. По всей окружности – камыш, осока, белые лилии и желтые кувшинки.





# Озеро Вёшельное.

Полукругом тянется километра полтора к вершинам двух озер – Гнилого и Кривого. Последние почти смыкаются с Песчаным.





# Озеро Заросшее



**Удивительная плотность озёр Старотолучеевской поймы на фоне невысокой озёрности Воронежской области!**



Почему так  
прекрасны  
озера? Нет  
ответа, не знаю  
я,  
Только тянут  
они как  
магнитом, И  
душа отдыхает  
моя!





# Литература. Интернет – ресурсы

Для оформления использован шаблон *Ранько Елена Алексеевна учитель начальных классов МАОУ лицей №21 г. Иваново*

- <http://arstyle.org/clipart/rastr/152020-planet-eaeth-cliparts-planeta-zemlya.html>  
растровый клипарт «Планета Земля»
- [http://stihi-pro.pp.ua/sid\\_0\\_cid\\_1\\_tid\\_0/stihi\\_pro\\_ozero.html](http://stihi-pro.pp.ua/sid_0_cid_1_tid_0/stihi_pro_ozero.html)
- <https://ok.ru/gazetasel/album/54692258316307>
- «Жемчужина донская, Старотолучеевская» Иван Абросимский
- <http://www.donrise.ru/> - Донские зори
- <http://www.turism.irnd.ru/page30.html> - ПУТЕШЕСТВИЯ ПО РОДНЫМ ПРОСТОРАМ И ДАЛЬНИМ СТРАНАМ
- <https://kraidonskoi.wordpress.com/about/> - Край родной — земля донская
- <http://rostov-region.ru/books/item/f00/s00/z0000039/st007.shtml> - Замечательные черты донской природы (Ю. Н. Куражсковский)
- Фотографии из личных архивов Гончарова Н.Я., Агафоновой А., Золотухиной С, Попова А, Звозникова С, Кияница Н.