

Забайкальский национальный парк





• **Расположение: Республика Бурятия**

Дата: 12 сентября





- Направление деятельности

Охрана и восстановление природных комплексов, экологическое просвещение, научно-исследовательская деятельность, организация туризма и отдыха.

- Населенные пункты

В границах парка находится 2 населенных пункта: Курбулик и Катунь, в которых проживает около 140 человек.

- Площадь

Площадь национального парка составляет 269 тыс. га, все земли находятся в собственности национального парка.


Климат



Климат континентальный с холодной продолжительной зимой и теплым, иногда засушливым летом. На климат прибрежной части смягчающее воздействие оказывает оз. Байкал. Средняя температура января -18° - -19°C , июля $+12^{\circ}$ $+14^{\circ}\text{C}$. В горах средне-январская температура понижается до -23° - -25°C , а местами, в межгорных понижениях, до -27°C . Вода в Байкале даже в самое жаркое время редко прогревается выше $+14^{\circ}\text{C}$. Среднегодовое количество осадков колеблется от 350 мм. на побережье до 450 мм. в горах. Преобладают западные и юго-западные ветры.

Геология и рельеф

Забайкальский национальный парк расположен в пределах типичной горно-таежной области. Рельеф горный. В границах парка выделяются крупные орографические единицы: Святоносский хребет, Баргузинский хребет, Чивыркуйский перешеек и Ушканьи острова.





Гидрографи я

На территории национального парка протекает множество небольших рек. Все они имеют замкнутые бассейны и несут свои воды в Байкал. Наиболее значительные из них Большая Черемшана, Малая Черемшана, Большой Чивыркуй., Малый Чивыркуй. Самое крупное озеро - Арангатуй расположено на Чивыркуйском перешейке и соединено с Чивыркуйским заливом рекой Исток. Следующее по величине, оз. Бармашево известно своими минеральными водами. Кроме того, в парке насчитывается более двух десятков горных озер. Самое крупное из них -
Ладохинское.




УРАЛЬСКИЙ
РЕГИОНАЛЬНЫЙ
КОЛЛЕДЖ

Большая Черемшана



УРАЛЬСКИЙ РЕГИОНАЛЬНЫЙ КОЛЛЕДЖ

Озеро Арангатуй



Гидрография

На территории национального парка имеются выходы термальных вод - источники Змеевый, Нечаевский.

В границы национального парка вошло 38,8 тыс. га акватории озера Байкал (часть Баргузинского и Чивыркуйский заливы).



Змеевый

Почвы

Почвообразующие породы отличаются многообразием и представлены элювием коренных пород. Почвы на территории парка в большинстве своем мелкопрофильные, щебнистые, легкосмываемые осадками и развеваемые ветром при отсутствии растительности. Распределение почв происходит по высотному поясному принципу.



Флора

В Забайкальском национальном парке находится более 10 тысяч гектаров особо ценных растительных сообществ. Это сосновые, кедровые и пихтовые леса в возрасте 200 лет и старше. В составе флоры много эндемичных, редких и реликтовых растений. Особый интерес, как редкий вид на заповеднике, представляет




Флора

По предварительным оценкам флора парка составляет 977 видов и подвидов сосудистых растений. Здесь отмечены местообитания многих видов, занесённых в Красные книги Бурятии и России. Это такие виды как венерин башмачок крупноцветковый, луговик Турчанинова, бородиния крупнолистная, родиола розовая, калипсо луковичная, лобария лёгочная и другие.



**Венерин башмачок крупноцветковый
Турчанинова**




Фауна

Территорию Забайкальского национального парка населяют типичные сибирские звери: медведь, волк, лисица, рысь, соболь, выдра, росомаха, лось, кабарга, белка, бурундук, ондатра, заяц-беляк. Из птиц обычны: каменный глухарь, рябчик, кряква, серебристая чайка, болотный лунь и многие другие. Всего на территории парка зарегистрировано 303 вида наземных позвоночных живов




Фауна

Из рыб, обитающих в акватории парка, в Красную книгу России занесён байкальский осётр. Редким видом земноводных является остромордая лягушка. В районе термальных Змеёвых источников сохранился уж – реликтовый для Байкала вид, численность его



Фауна

Из птиц, зарегистрированных в парке, в Красную книгу России занесено 19 видов – орлан-белохвост, скопа, филин, чёрный аист, чёрный журавль и другие виды.



Фауна

Из млекопитающих в Красную Книгу России занесён черношапочный сурок – обитатель высокогорных лугов. Колонии этого замечательного зверька можно встретить среди вершин Баргузинского хребта.



Фауна

Ушканьи острова национального парка славятся самым крупным на Байкале лежбищем байкальской нерпы. В летнее время на крупных камнях вокруг островов собирается сотни нерп, а в некоторые годы – до 3-х тысяч. Именно поэтому, острова отнесены к заповедной зоне парка и посещение их строго ограничено. Острова охраняются инспекторами национального парка от браконьеров и чрезмерного количества посетителей. Для того, чтобы попасть на Ушканьи острова, необходимо получить специальное разрешение администрации национального парка.

Байкальская нерпа



Функциональное зонирование

На территории национального парка установлен дифференцированный режим его охраны и использования с учетом местных природных, историко-культурных и социальных особенностей, согласно которому выделены следующие функциональные зоны:

- 1. Зона заповедного режима
- 2. Особо охраняемая зона
- 3. Рекреационная зона
- 4. Зона традиционного экстенсивного природопользования
- 5. Зона хозяйственного назначения



Спасибо за внимание!