

Устный журнал «Памятники природы Адыгеи»



**Памятники
природы - ЭТО
отдельные
природные
объекты,
имеющие
научное,
историческое и
культурно-
оздоровительное
значение.**

- Большая Азишская пещера
- Хаджохская теснина
- Гора Монах
- Даховская пещера
- Черкесский камень
- Монастырская пещера
- Горная группа Фишта
- Гранитное ущелье
- Ущелье реки большой Руфабго
- Хребет Каменное Море
- Золотой родник
- Родник природный
- Водопад Маленький шум
- Лесосеменной заказник дуба
- Роща медвежьего ореха
- Рощи съедобного каштана
-


Содержание устного журнала

- Страница №1 «Казачий камень»
- Страница №2 «Хаджохская теснина»
- Страница №3 «Водопады Руфабго»
- Страница №4 «Лаго-Наки»
- Страница №5 «Азишская пещера»
- Книжная выставка «И это всё об Адыгее...»

Страница № 1.
«Казачий камень»



**Легенды делают
нас мудрей**



Казачий (шайтанов) камень





Наши горы как люди
Есть легенда для всех

Страница №2

«Хаджохская теснина»















Страница №3 «Водопады Руфабго»



«Три Братца»





«Шнурок»

«Чаша любви»



«Сердце Руфабго»



«Каскадный»



Страница №4 «Лаго-Наки»







Лаго Наки


**По правую сторону Оштена
находится плато Лаго-Наки**

Страница №5


«Большая Азишская пещера»







**Сталактиты - отложения
в карстовых пещерах в
виде образований,
свешивающихся с потолка**



Сталагмиты — натёчные минеральные образования, растущие в виде конусов, столбов со дна пещер и других подземных карстовых полостей навстречу сталактитам и нередко сливающиеся с ними,



Сталагматы - сросшиеся сталактиты и сталагмиты



Азишская пещера

Хаджохская теснина



Водопады Руфабго





©galina-lukas.ru

Плато Лагонаки



Казачий камень



Адыгея-Родина моя!

**Уголок страны
привольной нашей.**

**Глянешь - вся в
цвету твоя земля,**

**Кажется, что нет на
свете краше.**

(Гадагатль Аскер)