

**Учебный проект**  
**«Красная книга, или**  
**Возьмём под защиту»»**

**Вопрос:**

**Как сохранить наш мир?**

## **Гипотеза:**

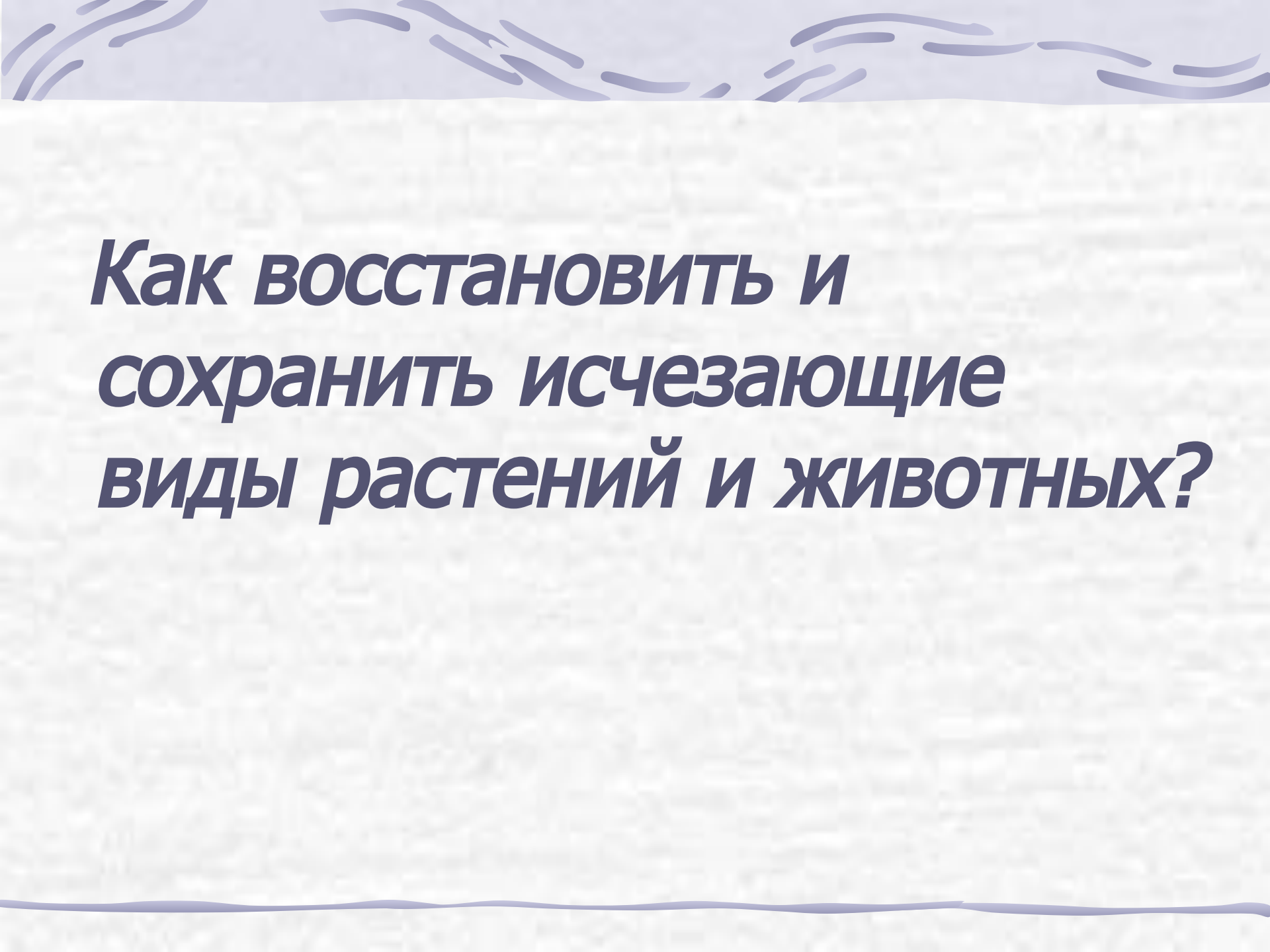
***Создание охраняемых территорий – одна из форм сохранения растительного и животного мира.***

# Группа «Экологи»

- Каковы причины исчезновения растений и животных?
- Как предотвратить вымирание редких видов?

# **Основной причиной исчезновения видов растений и животных является деятельность человека:**

- **хозяйственная деятельность: распашка степей, вырубка лесов, осушение болот, строительство плотин, загрязнение почвы, воды и воздуха, применение ядохимикатов**
- **истребление животных**
- **коллекционирование**



***Как восстановить и  
сохранить исчезающие  
виды растений и животных?***

# **Основное направление – создание охраняемых территорий:**

- **Заповедников**
- **Национальных парков**
- **Заказников**
- **Памятников природы**

**На территории Карачаево-  
Черкесской республики  
образовано:**

- **Национальные парки – 1**
- **Заказники – 7**
- **Памятники природы – 74**
- **Заповедники - 1**

- **Национальный парк** — территория, где в целях охраны окружающей среды охраны окружающей среды ограничена деятельность человека.
- В отличие от заповедников, где деятельность человека практически полностью запрещена (запрещены охота, где деятельность человека практически полностью запрещена (запрещены охота, туризм, где деятельность человека практически полностью запрещена (запрещены охота, туризм и т. п.), на территорию национальных парков



# Национальный парк «Приэльбрусье»




# Национальный парк «Приэльбрусье»

Национальный парк “Приэльбрусье” создан Постановлением Правительства РСФСР № 407 от 22.09.86 г. на территории Республики Кабардино – Балкария в пределах двух административных районов (Зольского и Эльбрусского) в целях сохранения уникального природного комплекса Приэльбрусья и создания условий для развития организованного отдыха, туризма и альпинизма.


Подчиняется Министерству природных ресурсов РФ, Федеральной службе по надзору в сфере природопользования.

# Тебердинский заповедник

- расположен на северных склонах Большого Кавказского хребта. Заповедник основан в 1936 году, занимает площадь 85 тысяч га (из них 30 тысяч га покрыты лесами, 24,5 тысяч га - лугами, 420 га занимают водоемы). Рельеф горный (высшая точка гора Домбай-Ульген, 4042 м). Главная река - Теберда, долина которой носит следы древнего оледенения. В заповеднике насчитывается более 100 озер ледникового происхождения, самое большое из них - Голубое Уллу-Муруджинское озеро. В 1958 году был основан филиал Тебердинского заповедника в урочище Архыз. Климат умеренно теплый, с прохладным летом, мягкой зимой и обильными осадками. Средняя температура лета 15,5 °С, зимы 2,2 °С. Среднегодовое количество осадков 700 мм.



В заповеднике зарегистрировано 1250 видов высших растений; выделяются три пояса растительности: горные леса (распространены кавказская пихта, восточная ель, встречаются яблоня, груша, алыча, черешня, терн, малина, барбарис, лещина, бересклет, рододендроны), субальпийские и альпийские луга. Животный мир представлен 43 видами млекопитающих, 170 видами птиц. Здесь распространены: кабан, кавказский олень, кавказский бурый медведь, рысь, лесная кошка, лисица, волк, каменная куница, алтайская белка, кавказская ласка, горностай, заяц-русак. Среди ценных видов - тур, серна.







**Заказник** – охраняемая природная территория, на которой (в отличие от заповедников, на которой (в отличие от заповедников) под охраной находится не весь природный комплекс, а некоторые его части: только растения, на которой (в отличие от заповедников) под охраной находится не весь природный комплекс, а некоторые его части: только растения, только животные либо их отдельные

# Государственный природный заказник «Даутский»





# Государственный природный заказник «Даутский»


**Целями** создания заказника являются сохранение, восстановление и воспроизводство ценных в хозяйственном, научном и культурном отношении, а также редких и находящихся под угрозой исчезновения видов животных, среды их обитания, исчезающих лекарственных растений и мест их произрастания, охрана диких животных, мигрирующих в зимний период с территории Тебердинского заповедника и мест их обитания, обеспечение охраны диких животных, постоянно находящихся на территории заказника, и среды их обитания. К основным **объектам охраны** относятся: тур, серна, косуля, кабан, медведь, куница, белка. Занесенные в Красную книгу России - кавказская выдра, кавказский тетерев, беркут, бородач, черный гриф, белоголовый сип, сапсан, балобан, змеяд. Площадь заказника составляет 74 900 га., на востоке граничит с Тебердинским государственным заповедником.



**Вывод:**

**Будущее нашей  
планеты – в руках  
человека!**

**Сохраним наш мир для  
будущих поколений!**



# ИСТОЧНИКИ

- <http://ru.wikipedia.org/wiki>
- [http://www.town33.ru/photo/npm/0385\\_IMG.JPG](http://www.town33.ru/photo/npm/0385_IMG.JPG)
- <http://altertravel.ru/view.php?id=332>