

**Муниципальное бюджетное
общеобразовательное учреждение
средняя общеобразовательная школа 57 г.о.
Самара**

« Что будет с нами если... »


**Выполнили:
ученики 3Б класса
МБОУ Школа 57 г.о. Самара
Челнокова Алина
Ухов Михаил**


**Руководитель:
Осипова Юлия Михайловна
Учитель начальных классов**

Самара 2017 год



Берегите природу!





Цель: формирование ответственного отношения к природе .

Задачи:

Способствовать воспитанию любви к родной природе;

Познакомить с правилами поведения на природе;

Пополнение знаний учащихся по экологии.



Экологические даты и праздники:

- Международный День Земли (22 апреля)**
- День работников леса (18 сентября)**
- Международный день защиты озонового слоя (16 сентября)**
- День птиц (1 апреля)**
- Народно-фольклорный праздник Сороки (22 марта)**
- Народный праздник Иван Купала (7 июля)**
- Всемирный день по борьбе с опустыниванием и обезвоживанием (17 июня)**
- Всемирный день окружающей среды (5 июня)**
- Всемирный день туризма (27 сентября)**
- Всемирный День животных (4 октября).**



Лесное царство

И, несмотря на выдумки прогресса,
Волнует всех рассветная пора
И светлая незащищенность леса.
Ему, как другу, руку протяни,
И он тебе ответит, словно другу,
Когда зачтешь в число своей родни
И муравья, и малую пичугу.
Слепое всемогущество оставь.
Давно ль заботой землю окружили?
Пойми язык лесных цветов и трав.
Мы все живые, значит - не чужие.
...И прыгнет белка прямо на плечо,
Не ведая обмана и коварства.
Что защитит лесное это царство?
Наверно, доброта. А что еще...

О.

Григорьева



Берегите леса от пожаров!



Заповедники





**Западно-Алтайский
Природный заповедник
Заповедник создан для
обеспечения сохранности и
проведения исследований
природного комплекса,
присущего горной
местности, таежным
лесам Западного Алтая.
Общая площадь
заповедника составляет
56078 га. Заповедник
расположен сразу в
пределах нескольких
природных зонах: лесной,
горных лугов, горных
тундр, снежной полосе ...**





Коргалжынский заповедник остается неизвестным местом даже для местных жителей, несмотря на то, что он находится всего в трех часах езды на автомобиле от Астаны, и именно там сосредоточено множество различных видов птиц. Необходимо отметить, что Коргалжын числится в списке природных территорий, являющихся, согласно квалификации ЮНЕСКО, частью мирового природного наследия





Кулуджунский природный заповедник
Кулуджунский природный заповедник расположен в 180 км. от г. Усть-Каменогорск, 3,5 часа время пути. Дорога к нему заасфальтированная, позволяет развивать скорость более 70 км/ч. Дорога проходит через живописную Калбинскую горную цепь, вдоль пути можно наблюдать степь и густые сосновые леса, маршрут передвижения джунгарских племен, территорию где проживали воинственные






Маркакольский заповедник
В Восточном районе уральских гор, расположен один из самых удивительных уголков республики – Маркакольский национальный заповедник. Озеро Маркаколь называют жемчужиной этого региона. Оно находится во впадине, окруженной Курчумской горной цепью на севере и





Наурзымский заповедник
Наурзымский заповедник
расположен на территории
Наурзымского и Семиозерского
районов Костанайской
области, в 190 км к югу от
Костаная, в Тургайской
ложбине, куда входят урочища
Терсек, Сыпсын и Наурзым.
Основную часть последнего
урочища занимает уникальный
Наурзумский бор. Сосновые
леса заповедника можно
считать реликтовыми, так как
они сохранились в
малоизмененном виде с
третичного или начала
четвертичного периода





**Устюртский
Национальный
Биосферный заповедник
Наиболее
привлекательным
туристическим
маршрутом,
проходящим по
территории
Устюртского
Национального
биосферного
заповедника, является
путешествие по
Великому Шелковому
пути, пролегающему по
Мангистауской области
с юга на север к северо-
западу к Устюртскому
Плато и через
Шетпинские ворота к**



Заповедники России



Алтайский заповедник



Республика Алтай, Турачакский район
Алтайский заповедник существует с 1932 года, и имеет весьма бурную историю. Так, несколько раз менялась его площадь, два раза ликвидировали, а потом восстанавливали. В настоящее время один из крупнейших резерватов Южной Сибири имеет площадь более 880 тысяч га (первоначальная площадь составляла 1,3 миллиона га), и при средней широте около 35 км простирается с севера на юг на 250 км.

Своеобразие и уникальность этой территории получили и международное признание: вместе с Катунским заповедником, зоной покоя плоскогорья Укок, Телецким озером и приозерной тайгой,



Байкало-Ленский заповедник



Иркутская область, Качугский и
Ольхонский районы

Территория заповедника была
сравнительно мало затронута
деятельностью человека еще и до
организации резервата. В течение многих
столетий это было чисто охотничье
освоение, в значительно меньшей степени
оленоводство.

Создание охраняемой территории связано
с попытками восстановления и
расширения площади Баргузинского
заповедника еще в 1950-е годы, но только в
1986 году вдоль западного побережья
Байкала был образован Байкало-Ленский
заповедник площадью почти 660 тысяч га.
Он вытянут примерно на 120 км при
средней ширине 65 км.

В 1996 году его территория, вместе с
территориями Баргузинского и
Байкальского заповедников, включена в
список участков Всемирного природного
наследия ЮНЕСКО



Олёкминский заповедник



Республика Саха (Якутия),
Олёкминский район
Территория, где находится заповедник,
практически никак не была затронута
хозяйственной деятельностью. Здесь
не было зимних оленьих пастбищ,
сенокосов и пастбищ для крупного
рогатого скота.

Именно эта «нетронутость» природы и
послужила основанием для
организации здесь охраняемой
территории.

Заповедник «Олёкминский» был
создан в 1984 году с целью охраны
типичных горно-таежных лесов юга
Якутии, а также кедра сибирского на
северо-восточной границе его
распространения.

Важно сохранить и археологические
памятники на территории
заповедника, представленные
наскальной живописью.



Бурейнский заповедник



Хабаровский край, Верхнебуреинский район. Бурейнский государственный природный заповедник создан в 1987 году, и занимает территорию площадью 358 тысяч га. Он создан для охраны практически ненарушенных типичных горно-таежных ландшафтов и экосистем юга Дальнего Востока, их животных и растений.

Особенность заповедника состоит в его "граничном" положении на стыке Сибири и Дальнего Востока, что является причиной особо высокого разнообразия растений и животных. Именно благодаря существованию заповедника численность последних достигла



Кологривский лес заповедник



Костромская область,
Коловогривский район
«Кологривский лес» - самый
молодой заповедник России, он
был создан в 2006 году.
Уникальность этого уголка
природы в том, что здесь
находится реликтовый лес,
который, по подсчетам
специалистов, за последние 200
лет не касалось рука человека и
цивилизации вообще. Кроме
того, на территории заповедника
сохранились уникальные
насаждения лиственницы
сибирской. Эта порода деревьев
характерна для южной тайги, но
никак не для европейской части
России.



Заповедник Гыданский



Ямало-Ненецкий АО, Тазовский район.
Государственный природный заповедник "Гыданский" был создан в 1996 году, но его полноценная деятельность началась только в 2001-м, когда был назначен штат сотрудников. Целью создания этого заповедника является охрана и изучение ненарушенных тундровых экосистем северо-запада Западной Сибири, прибрежно-морских экосистем Карского моря, а также участков массового гнездования куликов и водоплавающих птиц.



Ильменский заповедник



Челябинская область.
Замечательный по своей красоте и
уникальный по разнообразию
минералов уголок природы -
Ильменские горы - издавна
привлекает ученых и любителей
камня. История исследования
Ильмен началась более 200 лет
назад, когда стало известно в России
и Европе о богатстве и своеобразии
Ильменских гор. Чтобы оградить их
от расхищения в 1920 году
Ильменские горы были объявлены
минералогическим заповедником,
одним из первых заповедников,
созданных в России.
Главной ценностью филиала
заповедника, расположенного в
степных предгорьях восточного
Урала, является укрепленное
поселение эпохи бронзы -





**Дерево, трава, цветок и птица
Не всегда умеют
защититься.
Если будут уничтожены они,
На планете мы останемся
одни.**



„Добрые советы“

Ребята! Помните, что нельзя

- рвать цветы и листья;**
- ломать ветки деревьев;**
- бросать мусор;**
- обижать птиц и животных.**

**Чтобы сохранить красоту и богатство природы,
лучше**

- посадить цветы,саженцы деревьев;**
- оставлять мусор только в специальных местах;**
- ухаживать за животными и растениями.**

**Ребята,любите и берегите природу.Она у нас одна
для всех!**



Использованные материалы:

http://www.ebftour.ru/zapovedniki_rossii.htm

http://www.orexca.com/rus/kazakhstan_reserves.shtml

