



ЭКОЛОГИЧЕСКИЕ ПРОБЛЕМЫ



Воздействие на климатический режим

Характерная особенность климата Приаралья - резкая континентальность. В последние 5-10 лет за счет процесса высыхания Арала отмечается заметное изменение климатических условий Приаралья. Ранее Арал выступал в роли своеобразного регулятора смягчая холодные ветры, приходившие осенью и зимой из Сибири и уменьшая словно огромный кондиционер силу жары в летние месяцы. С ужесточением климата лето в регионе стало более сухим и коротким, зимы - длинными и холодными. Вегетативный сезон сократился до 170 дней. Продуктивность пастбищ уменьшилась наполовину, а гибель пойменной растительности снизила продуктивность поймы в 10 раз. На прибрежных территориях Аральского моря атмосферные осадки сократились в несколько раз. Их величина в среднем составляет 150-200 мм со значительной неравномерностью по сезонам. Отмечается высокая испаряемость (до 1700 мм в год) при уменьшении влажности воздуха на 10%. Температура воздуха зимой понизилась, а летом повысилась на 2-3°C. В летний период отмечаются высокие температуры (до +49°C). Характерной чертой климата Приаралья является высокая повторяемость и значительная продолжительность пыльных бурь и поземков. Часто в районе Аральского моря дуют сильные ветры. Наиболее интенсивны и длительны они на западном побережье моря - более 50 суток.



Максимальная скорость ветра может достигать 20-25 м/с. Отмеченные климатические условия определили условия, при которых земледелие без орошения невозможно. Следствием этого является интенсивное накопление солей в почве, что влечет за собой необходимость затрат воды не только для полива растений, но и для проведения промывок земель. Воздействие на структуру почвы Большая часть территории Приаралья сложена песками и почвами легкого механического состава, которые вовлекаются в ветровой перенос. Высыхание Арала вызвало к жизни процесс двойного опустынивания. Один обусловлен появлением осушенного дна моря, второй - искусственным заболачиванием орошаемых земель. В результате в центре пояса великих пустынь образовалась еще одна новая пустыня "Аралкум", опасность которой заключается в том, что она представляет собой сплошной солончак, состоящий из мелкодисперсных морских отложений и остатков минеральных отложений, вымытых с орошаемых полей. Наступил качественно новый этап воздействия опустынивания на процессы деградации экосистемы Приаралья, региональный и глобальный климат, горные стокообразующие системы и на водно-солевой режим зоны земледелия.



Морское дно бывшее в естественном состоянии своеобразной опреснительной фабрикой обширного водосборного бассейна за счет жизнедеятельности богатого гидробиоценоза моря, теперь действует как искусственный антропогенный вулкан, выбрасывая в атмосферу огромные массы солей и тонкодисперсной пыли. Эффект загрязнения усиливается за счет того, что Аральское море расположено на трассе мощного струйного течения воздуха с запада на восток.

Это способствует выносу аэрозолей в высокие слои и быстрому их распространению в атмосфере Земли. Поэтому пестициды Аральского региона обнаружены в крови пингвинов Антарктиды, а характерная Аральская пыль оседает на ледниках Гренландии, в лесах Норвегии и полях Белоруссии, удаленных от Центральной Азии на тысячи километров.



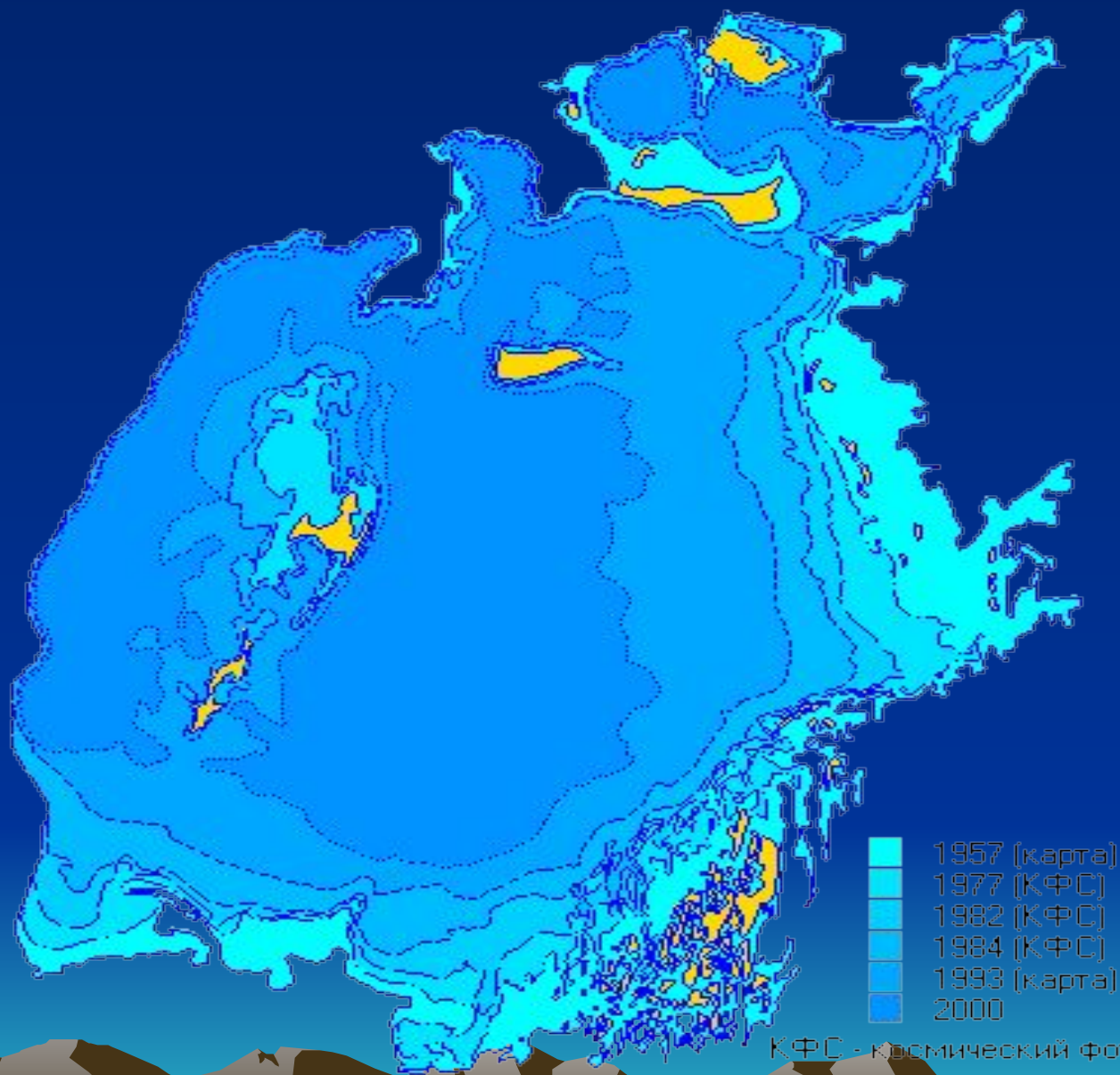


Tellie Slekk

Состав мусора прибрежной зоны Финского залива



АРАЛЬСКОЕ МОРЕ В РАЗНЫЕ ГОДЫ

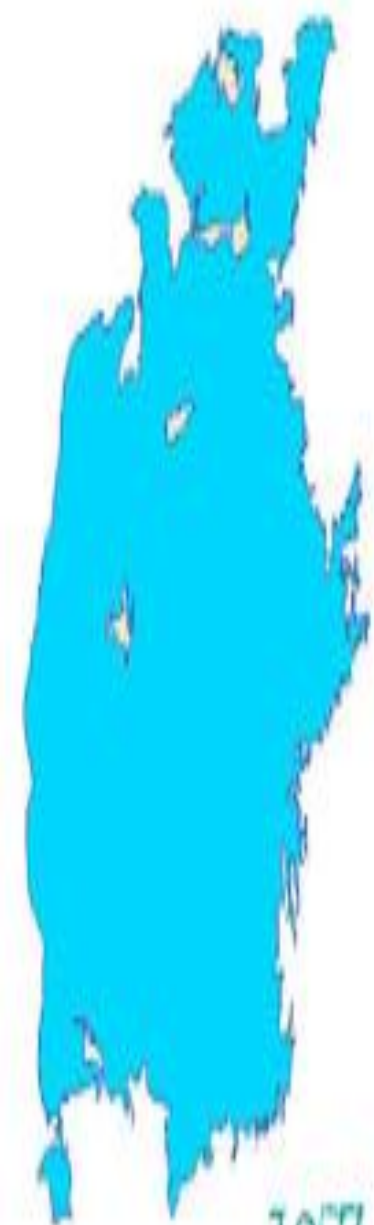




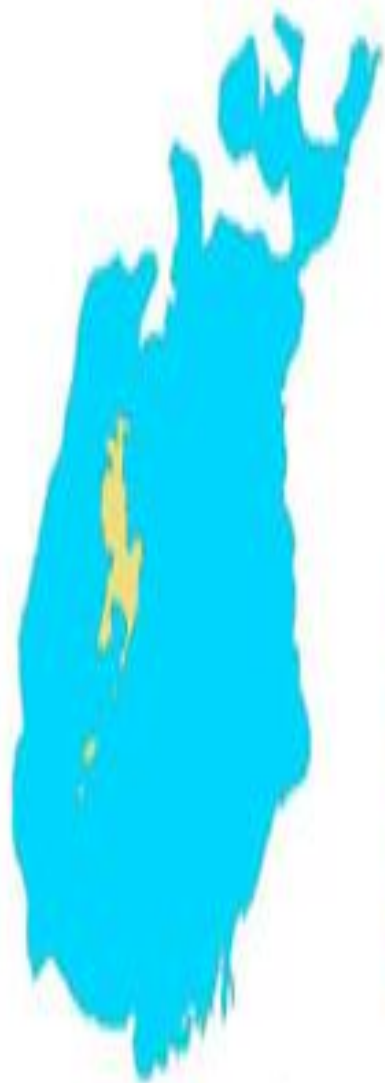









1957



1984



1996



1999



2001





April 9, 2006



April 8, 2005





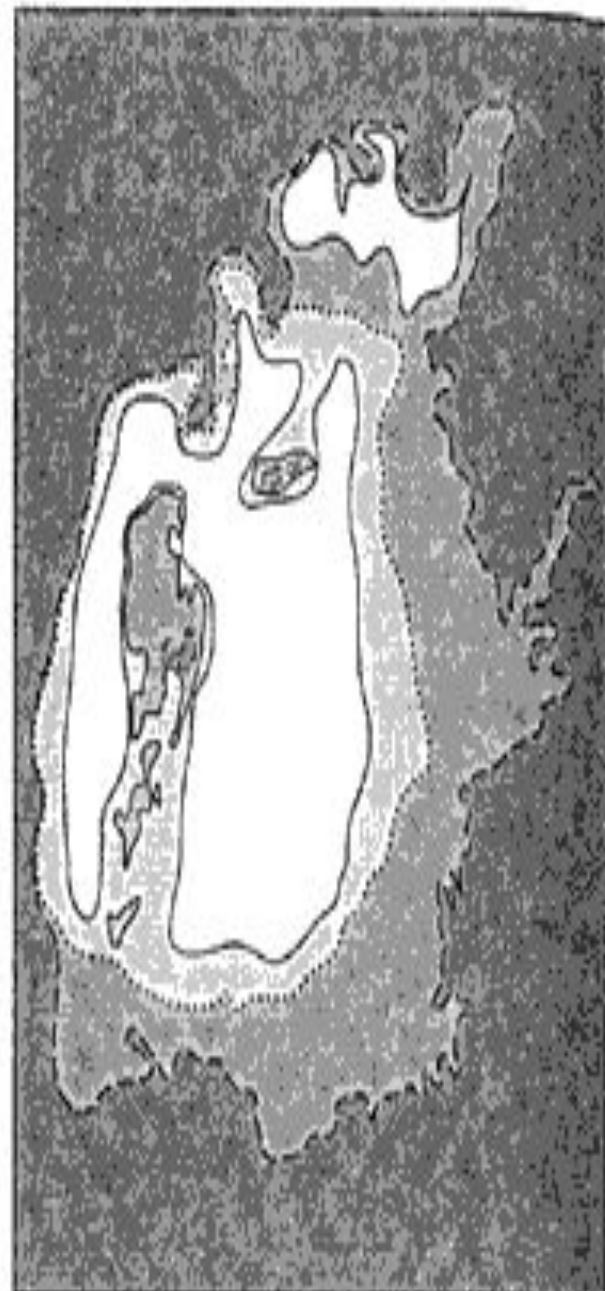




50-е годы XX в.



80-е годы XX в.



Конец XX в.

