



*Природоохоронні
території України*

Асканія-Нова




- Цілинний степ „Асканія-Нова” – єдина в Європі ділянка типчаково-ковилового степу, якого ніколи не торкався плуг, - має велику наукову, культурно-пізнавальну та практичну цінність...
- **Що:** Біосферний заповідник
- **Де?** Херсонська область, 60 км від Армянську
- **Особливість:** Це музей під відкритим небом. Побувавши там ти попадеш в часи кам'яних скіфських баб та стародавніх курганів.
- Фрідріх Фальц-Фейн у 1898 році в своєму родовому маєтку за власною ініціативою першим у світі вилучив з господарського використання ділянку своїх угідь, яка стала праядром теперішнього найбільшого в Європі (11054 га) заповідного типчаково-ковилового степу.




Дністровський каньйон






- Ми захоплюємося природою Альп та Кавказу, Карпат та Криму і прагнемо будь-що побувати там. Але не всі знають, що Дністровська долина з її ландшафтами має свою неповторну красу...
- **Що?** Національний природний парк
- **Де?** Вінницькій, Івано-Франківській, Тернопільській, Хмельницькій, Чернівецькій областях.
- **Особливість?** Коли ви зійдете на високу гору, і з висоти пташиного польоту побачте живописні береги з замками, церквами, монастирями. Тут вас чекає незабутня зустріч з найвищим водоспадом України Джуринським (16 м) и самим гарним під назвою “Дівочі сльози”

Озеро Синевир





- **Що?** Найбільше озеро Закарпаття - Синевир, яке утворилося 10 тисяч років тому на висоті 989 метрів над рівнем моря...
- **Особливість?** Озеро Синевир справедливо вважається найкоштовнішим природним скарбом Національного природного парку "Синевир" і є однією з візитних карток Українських Карпат.
- **Де?** Воно розташоване на висоті 989 метрів над рівнем моря, має середню площу 4-5 гектарів, його середня глибина становить 8-10 м, максимальна - 22 м.
- Існує легенда, згідно якою мальовниче озеро утворилося від потоку сліз графської доньки Синь, на місці, де її коханого, простого верховинського пастуха Вира, було вбито камінною глибою за наказом підступного графа.

Подільські Товтри



- **Що?** Товтри - це залишки узбережних рифів, витягнених паралельно давній береговій лінії. Аналогів у світі немає, але подібні за геологічними структурами скелясті гряди є у Великобританії та США...
- **Де?** Національний природний парк „Подільські Товтри”. Товтри – це місцева назва скелястої дугоподібної гряди, висота якої в межах парку сягає в середньому 400 метрів над рівнем моря.
- **Особливість?** Подільські Товтри відзначаються геологічною будовою, рідкісною і невластивою рівнинно-платформенним областям. У цьому сенсі вони являють собою сукупність викопних рифових споруд узбережжя бар'єрного характеру, що утворилися у мілководних міоценових морях.



Озеро Світязь



Відомості



- **Що?** Озеро Світязь - найбільше і найглибше озеро природного походження в Україні. Світязь чимось схожий на море, у вітряну погоду хвилі тут досягають півтораметрової висоти...
 - **Де?** Розташоване озеро неподалеку смт Шацьк
- **Особливість?** Озеро Світязь живлять артезіанські джерела. Вода тут надзвичайно прозора і м'яка. У сонячну погоду дно видно на кількадеметровій глибині. Площа Світязя становить 2622 га, довжина 9225 м, ширина 4000 м, максимальна глибина - 58,4 м, середня глибина - 6,9 м.
 - Є у Світязя дивовижна приваблива сила. Слід увійти до його кришталевої води, як душа наповнюється світлою радістю. Майже уздовж всієї берегової смуги озера ростуть ліси. У літній час тут можна удосталь надихатися напоєним ароматом хвої повітрям, назбирати чорниці, ожини, грибів. Такого задоволення не має жоден, хто звик відпочивати на морському узбережжі.

Ніч на озері

